

Akce:

III/1118 Vojslavice, rekonstrukce propustku-PD

Objednatel:

KRAJSKÁ SPRÁVA A ÚDRŽBA SILNIC
STŘEDOČESKÉHO KRAJE
ZBOROVSKÁ 11, 150 21 PRAHA 5



Souřadnicový systém: S-JTSK

Výškový systém: Bpv

Číslo zakázky:	18 182 00	HIP:		
Schválil:	Ing. Václav HVÍZDAL 	Zodp. projektant:	Ing. Jan KOMANEC 	
			241096748, jkm@pontex.cz	
Tech. kontrola:	Ing. Václav KVASNIČKA 	Vypracoval:	Ing. S. ZAHRADNÍKOVÁ 	

Objednatel: KSÚS Středočeského kraje		Obec: Bystřice, část Vojslavice		Kraj:	Středočeský
Akce:	III/1118 Vojslavice, rekonstrukce propustku-PD			Datum	Stupeň
				06/2019	PDPS
				Souprava	Č. přílohy
Část:	K. Doklady				
Příloha:	Ověření inž. sítí a stanovisko k PD				K2

Seznam příloh

Stanoviska k existenci IS

Zápis z projednání projektu

Stanoviska k projektu

III/1118 Vojslavice, rekonstrukce propustku - PD

Stanoviska k existenci IS

poř. číslo	organizace	vyjádření č. jednací	ze dne
1	Česká telekomunikační infrastruktura a.s. (CETIN)	734700/18	1. 10. 2018
2	České Radiokomunikace a.s. Skokanská 2117/1, 169 00 PRAHA 6 - BŘEVNOV	UPTS/OS/197982/2018	15. 7. 2018
3	ČEZ Distribuce, a. s. Sdělení o existenci energetického zařízení	0100953062	11. 7. 2018
3	ČEZ Distribuce, a. s. Vyjádření k žádosti o souhlas se stavbou	1100667804	8. 10. 2018
4	MO - SEM - Oddělení ochrany územních zájmů souhlasné závazné stanovisko	ÚP-499/22-147-2018	3. 9. 2018
5	obec Bystřice	02680/2018/MUBY/Rro	20. 8. 2018
6	T-mobil Czech Republic a.s.	E25346/18	11. 7. 2018
7	Vodafone Czech Republic a.s.	MW0008699486268	11. 7. 2018

**VYJÁDŘENÍ O EXISTENCI SÍTĚ ELEKTRONICKÝCH KOMUNIKACÍ
společnosti Česká telekomunikační infrastruktura a.s.
(„Vyjádření“)**

**A VŠEOBECNÉ PODMÍNKY OCHRANY SÍTĚ ELEKTRONICKÝCH KOMUNIKACÍ
společnosti Česká telekomunikační infrastruktura a.s.
(„Všeobecné podmínky ochrany SEK“)**

toto Vyjádření a Všeobecné podmínky ochrany SEK je vydané dle ustanovení § 101 zákona č. 127/2005 Sb., o elektronických komunikacích a o změně některých souvisejících zákonů, v platném znění („**Zákon o elektronických komunikacích**“), a dle ustanovení § 161 zákona č. 183/2006 Sb., o územním plánování a stavebním řádu, v platném znění („**Stavební zákon**“), a dle příslušných ustanovení zákona č. 89/2012 Sb., občanského zákoníku, v platném znění („**Občanský zákoník**“)

Číslo jednací: 734700/18

Číslo žádosti: 0118 267 982 („Žádost“)

Název akce („ Stavba “)	III/1118 Vojslavice, rekonstrukce propustku	
Důvod vydání Vyjádření („ Důvod vyjádření “)	Stavební řízení	
Žadatel	Pontex, spol. s r.o. (Pontex Consulting Engineers, Ltd.)	
Stavebník	Krajská správa a údržba silnic Středočeského kraje, příspěvk., Zborovská 81/11, Praha, 15000	
Zájmové území	Okres	Benešov
	Obec	Bystřice
	Kat. území / č. parcely	Kobylí
Platnost Vyjádření	1. 10. 2020 („Den konce platnosti Vyjádření“)	

Žadatel Žádostí určil a vyznačil Zájmové území, jakož i určil Důvod Vyjádření.

Na základě určení a vyznačení Zájmového území Žadatelem a na základě určení Důvodu Vyjádření vydává společnost Česká telekomunikační infrastruktura a.s. následující Vyjádření:

Dojde ke střetu se sítí elektronických komunikací (dále jen „SEK“) společnosti Česká telekomunikační infrastruktura a.s.

- (I) Na Žadatelem určeném a vyznačeném Zájmovém území se vyskytuje SEK společnosti Česká telekomunikační infrastruktura a.s.;
- (II) Společnost Česká telekomunikační infrastruktura a.s. **za podmínky splnění bodu (III)** tohoto Vyjádření **souhlasí**, aby Stavebník a/nebo Žadatel, je-li Stavebníkem v Zájmovém území vyznačeném v Žádosti, provedl Stavbu a/nebo činnosti povolené příslušným správním rozhodnutím vydaným dle Stavebního zákona;
- (III) Stavebník a/nebo Žadatel, je-li Stavebníkem, je povinen (i) dodržet tyto níže uvedené podmínky, které byly stanovené POS, tak jak je tento označen ve Všeobecných podmínkách ochrany SEK
 - Výkopové práce v blízkosti sloupů nadzemního vedení SEK provádějte v takové vzdálenosti a takovým způsobem, aby nedošlo k jakémukoliv narušení či ohrožení jejich stability.; a(ii) řídit se Všeobecnými podmínkami ochrany SEK, které jsou nedílnou součástí Vyjádření;

Číslo jednací: 734700/18

Číslo žádosti: 0118 267 982

- (IV) Pro případ, že bude nezbytné přeložení SEK, zajistí vždy takové přeložení SEK její vlastník, společnost Česká telekomunikační infrastruktura a.s. Stavebník, který vyvolal překládku SEK je dle ustanovení § 104 odst. 17 Zákona o elektronických komunikacích povinen uhradit společnosti Česká telekomunikační infrastruktura a.s. veškeré náklady na nezbytné úpravy dotčeného úseku SEK, a to na úrovni stávajícího technického řešení;
- (V) Pro účely přeložení SEK dle bodu (IV) tohoto Vyjádření je Stavebník povinen uzavřít se společností Česká telekomunikační infrastruktura a.s. Smlouvu o realizaci překládky SEK.

Vyjádření je platné pouze pro Zájmové území určené a vyznačené Žadatelem, jakož i pro Důvod Vyjádření stanovený a určený Žadatelem v Žádosti.

Vyjádření pozbývá platnosti i) v Den konce platnosti Vyjádření, ii) změnou rozsahu Zájmového území či změnou Důvodu Vyjádření uvedeného v Žádosti a/nebo iii) jakýmkoliv porušením kterékoliv povinnosti stanovené Všeobecnými podmínkami ochrany SEK, to vše v závislosti na tom, která ze skutečností rozhodná pro pozbytí platnosti Vyjádření nastane nejdříve.

Společnost Česká telekomunikační infrastruktura a.s. vydáním tohoto Vyjádření poskytla Žadateli pro Žadatelem určené a vyznačené Zájmové území veškeré informace o SEK dostupné společnosti Česká telekomunikační infrastruktura a.s. ke dni podání Žádosti.

V případě dotazů k Vyjádření kontaktujte prosím asistenční linku 238 461 111.

Přílohami Vyjádření jsou:

- *Všeobecné podmínky ochrany SEK*
- *Informace k vytyčení SEK ve vlastnictví společnosti Česká telekomunikační infrastruktura a.s.*
- *Situační výkres (obsahuje Zájmové území určené a vyznačené Žadatelem a výřezy účelové mapy SEK)*

Vyjádření vydala společnost **Česká telekomunikační infrastruktura a.s.** dne: 1. 10. 2018.


Česká telekomunikační infrastruktura a.s.
Olšanská 2681/6
130 00 Praha 3
DIČ: CZ04084063


VŠEOBECNÉ PODMÍNKY OCHRANY SÍTĚ ELEKTRONICKÝCH KOMUNIKACÍ společnosti Česká telekomunikační infrastruktura a.s.

1. PLATNOST VŠEOBECNÝCH PODMÍNEK

- i) Tyto Všeobecné podmínky ochrany sítě elektronických komunikací (dále jen „VPOSEK“) tvoří součást Vyjádření (jak je tento pojem definován níže v článku 2 VPOSEK).
- ii) V případě rozporu mezi Vyjádřením a těmito VPOSEK mají přednost ustanovení Vyjádření, pokud není těmito VPOSEK stanoveno jinak.

2. DEFINICE

Níže uvedené termíny, jsou-li použity v těchto VPOSEK a uvozeny velkým písmenem, mají následující význam:

„**CETIN**“ znamená Česká telekomunikační infrastruktura a.s. se sídlem Olšanská 2681/6, Praha 3 PSČ 130 00, IČO: 04084063, zapsaná v obchodním rejstříku vedeném Městským soudem v Praze pod spz. B 20623;

„**Den**“ je kalendářní den;

„**Kabelovod**“ podzemní zařízení sestávající se z tělesa Kabelovodu a kabelových komor, sloužící k zatahování kabelů a ochranných trubek;

„**Občanský zákoník**“ znamená zákon č. 89/2012 Sb., občanský zákoník, ve znění pozdějších předpisů;

„**POS**“ je zaměstnanec společnosti CETIN, pověřený ochranou sítě, Jiří Polesný, tel.: 602 235 017, e-mail: jiri.polesny@cetin.cz;

„**Pracovní den**“ znamená Den, který není v České republice dnem pracovního klidu nebo státem uznaným svátkem;

„**Příslušné požadavky**“ znamená jakýkoli a každý příslušný právní předpis, vč. technických norem, nebo normativní právní akt veřejné správy či samosprávy, nebo jakékoli rozhodnutí, povolení, souhlas nebo licenci, včetně podmínek, které s ním souvisí;

„**Překládka**“ je stavba spočívající ve změně trasy vedení SEK ve vlastnictví CETIN nebo přemístění zařízení SEK ve vlastnictví CETIN; Stavebník, který Překládku vyvolal, je dle ustanovení § 104 odst. 17 Zákona o elektronických komunikacích povinen uhradit společnosti CETIN veškeré náklady na nezbytné úpravy dotčeného úseku SEK, a to na úrovni stávajícího technického řešení;

„**SEK**“ je síť elektronických komunikací ve vlastnictví CETIN;

„**Stavba**“ je stavba a/nebo činnosti ve vztahu, k níž bylo vydáno Vyjádření, a je prováděna Stavebníkem a/nebo Žadatelem v souladu s Příslušnými požadavky, povolená příslušným správním rozhodnutím vydaným dle Stavebního zákona;

„**Stavebník**“ je osoba takto označená ve Vyjádření;

„**Stavební zákon**“ je zákon č. 183/2006 Sb., o územním plánování a stavebním řádu;

„**Vyjádření**“ je vyjádření o existenci sítě elektronických komunikací vydané společností CETIN dne 1. 10. 2018 pod č.j. 734700/18;

„**Zájmové území**“ je území označené Žadatelem a/nebo Stavebníkem v Žádosti;

„**Situační výkres**“ je výkres, který je přílohou Vyjádření a obsahuje Zájmové území určené a vyznačené Žadatelem v Žádosti a výřezy účelové mapy SEK;

„**Zákon o elektronických komunikacích**“ je zákon č. 127/2005 Sb., o elektronických komunikacích a o změně některých souvisejících zákonů, ve znění pozdějších předpisů;

„**Žadatel**“ je osoba takto označená ve Vyjádření.

„**Žádost**“ je žádost, kterou Žadatel a/nebo Stavebník požádal CETIN o vydání Vyjádření.

3. PLATNOST A ÚČINNOST VPOSEK

Tyto VPOSEK jsou platné a účinné dnem odeslání Vyjádření na i) adresu elektronické pošty Stavebníka a/nebo Žadatele uvedenou v Žádosti nebo ii) adresu pro doručení prostřednictvím poštovní přepravy uvedenou Stavebníkem a/nebo Žadatelem v Žádosti.

4. OBECNÁ PRÁVA A POVINNOSTI STAVEBNÍKA A/NEBO ŽADATELE

- (i) Stavebník, Žadatel je výslovně srozuměn s tím, že SEK je veřejně prospěšným zařízením, byla zřízena ve veřejném zájmu a je chráněna Příslušnými požadavky.
- (ii) SEK je chráněna ochranným pásmem, jehož rozsah je stanoven (a) ustanovením § 102 Zákona o elektronických komunikacích a/nebo (b) právními předpisy účinnými před Zákonom o elektronických komunikacích, není-li Příslušnými požadavky stanoveno jinak.
- (iii) Stavebník, Žadatel nebo jím pověřená třetí osoba, je povinen při provádění Stavby nebo jiných prací, při odstraňování havárií a projektování staveb, řídit se Příslušnými požadavky, správnou praxí v oboru stavebnictví a technologickými postupy a je povinen učinit veškerá nezbytná opatření vyžadovaná Příslušnými požadavky k ochraně SEK před poškozením. Povinnosti dle tohoto odstavce má Stavebník rovněž ve vztahu k SEK, které se nachází mimo Zájmové území.
- (iv) Při zjištění jakéhokoli rozporu mezi údaji v Situačním výkresu, který je přílohou Vyjádření a skutečným stavem, je Stavebník a/nebo Žadatel povinen bez zbytečného odkladu, nejpozději Den následující po zjištění takové skutečnosti, zjištěný rozpor oznámit POS.
- (v) Stavebník, Žadatel nebo jím pověřená třetí osoba, je povinen každé poškození či krádež SEK bezodkladně, nejpozději Den následující po zjištění takové skutečnosti, oznámit takovou skutečnost dohledovému centru společnosti CETIN na telefonní číslo +420 238 464 190.
- (vi) Bude-li Stavebník, Žadatel nebo jím pověřená třetí osoba na společnosti CETIN požadovat, aby se jako účastník správního řízení, pro jehož účely bylo toto Vyjádření vydáno, vzdala práva na odvolání proti rozhodnutí vydanému ve správním řízení, je oprávněn kontaktovat POS.

5. POVINNOSTI STAVEBNÍKA PŘI PŘÍPRAVĚ STAVBY

- (i) Při projektování Stavby je Stavebník povinen zajistit, aby projektová dokumentace Stavby (i) zohledňovala veškeré požadavky na ochranu SEK vyplývající z Příslušných požadavků, zejména ze Zákona o elektronických komunikacích a Stavebního zákona, (ii) respektovala správnou praxi v oboru stavebnictví a technologické postupy a (iii) umožňovala, aby i po provedení a umístění Stavby dle takové projektové dokumentace byla společnost CETIN, jako vlastník SEK schopna bez jakýkoliv omezení a překážek provozovat SEK, provádět údržbu a opravy SEK.
- (ii) Nebude-li možné projektovou dokumentací zajistit některý, byť i jeden z požadavků dle předchozího odstavce (i) a/nebo umístění Stavby by mohlo způsobit, že nebude naplněn některý, byť i jeden z požadavků dle předchozího odstavce (i), vyvolá Stavebník Překládku.
- (iii) Při projektování Stavby, která se nachází nebo je u ní zamýšleno, že se bude nacházet v ochranném pásmu radiových tras společnosti CETIN a překračuje výšku 15 m nad zemským povrchem, a to včetně dočasných objektů zařízení staveníště (jeřáby, konstrukce, atd.) je Stavebník povinen písemně kontaktovat POS za účelem získání konkrétního stanoviska a podmínek k ochraně radiových tras společnosti CETIN a pro určení, zda Stavba vyvolá Překládku. Ochranné pásmo radiových tras v šíři 50m je zakresleno do situačního výkresu, který je součástí tohoto Vyjádření.

VŠEOBECNÉ PODMÍNKY OCHRANY SÍTĚ ELEKTRONICKÝCH KOMUNIKACÍ společnosti Česká telekomunikační infrastruktura a.s.

- (iv) Pokud se v Zájmovém území nachází podzemní silové vedení (NN) ve vlastnictví společnosti CETIN, je Stavebník povinen ve vztahu k projektové dokumentaci zajistit totéž, co je uvedeno pod písm (i) tohoto článku 5, přičemž platí, že Stavebník vyvolá Překládku v případech uvedených pod písm (ii) tohoto článku 5.
- (v) Stavebník je povinen při projektování Stavby, která je stavbou (a) zařízení silových elektrických sítí (VN, VVN a ZVVN) a/nebo (b) trakčních vedení, provést výpočet či posouzení rušivých vlivů na SEK, zpracovat ochranná opatření, to vše dle a v souladu s Příslušnými požadavky. Stavebník je povinen nejpozději třicet (30) Dnů před podáním žádosti o vydání příslušného správního rozhodnutí k umístění Stavby dle Stavebního zákona předat POS výpočet či posouzení rušivých vlivů na SEK a zpracovaná ochranná opatření.
- (vi) Je-li Stavba v souběhu s Kabelovodem, nebo Kabelovod kříží, je Stavebník povinen nejpozději ke Dni, ke kterému započne se zpracováním projektové dokumentace ke Stavbě, oznámit POS a projednat s POS (a) veškeré případy, kdy trajektorie podvrtní a protlaků budou vedeny ve vzdálenosti menší, než je 1,5 m od Kabelovodu a (b) jakékoliv výkopové práce, které budou nebo by mohly být vedeny v úrovni či pod úrovní Kabelovodu nebo kabelové komory.
- (vii) Je-li Stavba umístěna nebo má být umístěna v blízkosti Kabelovodu, ve vzdálenosti menší, než jsou 2 m nebo kříží-li Stavba Kabelovod ve vzdálenosti menší, než je 0,5 m nad nebo kdekoliv pod Kabelovodem, je Stavebník povinen předložit POS k posouzení zakreslení Stavby v příčných řezech, přičemž do příčného řezu je Stavebník rovněž povinen zakreslit profil kabelové komory.

6. POVINNOSTI STAVEBNÍKA PŘI PROVÁDĚNÍ STAVBY

- (i) Stavebník je před započítím jakýchkoliv zemních prací ve vztahu ke Stavbě povinen vytyčit trasu SEK na terénu dle Příslušných požadavků a dle Stavebního zákona. S vytyčenou trasou SEK je Stavebník povinen seznámit všechny osoby, které budou anebo by mohly zemní práce ve vztahu ke Stavbě provádět. V případě porušení této povinnosti bude Stavebník odpovědný společnosti CETIN za náklady a škody, které porušením této povinnosti společnosti CETIN vzniknou a je povinen je společnosti CETIN uhradit.
- (ii) Pět (5) Pracovních dnů před započítím jakýchkoliv prací ve vztahu ke Stavbě je Stavebník povinen oznámit společnosti CETIN, že zahájí práce či činnosti ve vztahu ke Stavbě. Písemné oznámení dle předchozí věty zašle Stavebník na adresu elektronické pošty POS a bude obsahovat minimálně číslo jednací Vyjádření a kontaktní údaje Stavebníka.
- (iii) Stavebník je povinen zabezpečit a zajistit SEK proti mechanickému poškození, a to zpravidla dočasným umístěním silničních betonových panelů nad kabelovou trasou SEK. Do doby, než je zajištěna a zabezpečena ochrana SEK proti mechanickému poškození, není Stavebník oprávněn přejíždět vozidly nebo stavební mechanizací kabelovou trasu SEK. Při přepravě vysokých nákladů nebo při projíždění stroji, vozidly či mechanizací pod nadzemním vedením SEK je Stavebník povinen prověřit, zda výška nadzemního vedení SEK je dostatečná a umožňuje spolehlivý a bezpečný způsob přepravy nákladu či průjezdu strojů, vozidel či mechanizace.
- (iv) Při provádění zemních prací v blízkosti SEK je Stavebník povinen postupovat tak, aby nedošlo ke změně hloubky uložení nebo prostorového uspořádání SEK. V místech, kde SEK vystupuje ze země do budovy, rozváděče, na sloup apod. je Stavebník povinen vykonávat zemní práce se zvýšenou mírou opatrnosti, výkopové práce v blízkosti sloupů nadzemního vedení SEK je Stavebník povinen provádět v takové vzdálenosti od sloupu nadzemního vedení SEK,

kteřá je dostatečná k tomu, aby nedošlo nebo nemohlo dojít k narušení stability sloupu nadzemního vedení SEK. Stavebník je povinen zajistit, aby jakoukoliv jeho činností nedošlo bez souhlasu a vědomí společnosti CETIN (a) ke změně nivelety terénu, a/nebo (b) k výsadbě trvalých porostů, a/nebo (c) ke změně rozsahu a změně konstrukce zpevněných ploch. Pokud došlo k odkrytí SEK, je Stavebník povinen SEK po celou dobu odkrytí náležitě zabezpečit proti prověšení, poškození a odcizení.

- (v) Zjistí-li Stavebník kdykoliv během provádění prací ve vztahu ke Stavbě jakýkoliv rozpor mezi údaji v projektové dokumentaci a skutečností, je povinen bezodkladně přerušit práce a oznámit zjištěný rozpor na adresu elektronické pošty POS. Stavebník není oprávněn pokračovat v pracích ve vztahu ke Stavbě do doby, než získá písemný souhlas POS s pokračováním prací.
- (vi) Stavebník není bez předchozího písemného souhlasu společnosti CETIN oprávněn manipulovat s kryty kabelových komor, jakkoliv zakrývat vstupy do kabelových komor, a to ani dočasně, vstupovat do kabelových komor, jakkoliv manipulovat s případně odkrytými prvky SEK či s jakýmkoliv jiným zařízením se SEK souvisejícím. Rovněž bez předchozího písemného souhlasu společnosti CETIN není Stavebník oprávněn umístit nad trasou Kabelovodu jakoukoliv jinou síť technické infrastruktury v podélném směru.
- (vii) Byla-li v souladu s Vyjádřením a těmito VPOSEK odkryta SEK je Stavebník povinen tři (3) Pracovní dny před zakrytím SEK písemně oznámit POS zakrytí SEK a vyzvat ho ke kontrole před zakrytím. Oznámení Stavebníka dle předchozí věty musí obsahovat minimálně předpokládaný Den zakrytí, číslo jednací Vyjádření a kontaktní údaje Stavebníka. Stavebník není oprávněn provést zakrytí do doby, než získá písemný souhlas POS se zakrytím.

7. ROZHODNÉ PRÁVO

Vyjádření a VPOSEK se řídí českým právem, zejména Občanským zákoníkem, Zákonem o elektronických komunikacích a Stavebním zákonem. Veškeré spory z Vyjádření či VPOSEK vyplývající budou s konečnou platností řešeny u příslušného soudu České republiky.

8. PÍSEMNÝ STYK

Písemným stykem či pojmem „písemně“ se pro účely Vyjádření a VPOSEK rozumí předání zpráv jedním z těchto způsobů:

- v listinné podobě;
- e-mailovou zprávou se zaručeným elektronickým podpisem dle zák. č. 227/2000 Sb., o elektronickém podpisu a o změně některých dalších zákonů (zákon o elektronickém podpisu), ve znění pozdějších předpisů;

9. ZÁVĚREČNÁ USTANOVENÍ

- (i) Stavebník, Žadatel nebo jím pověřená třetí osoba je počinaje Dnem převzetí Vyjádření povinen užít informace a data uvedená ve Vyjádření pouze a výhradně k účelu, pro který mu byla tato poskytnuta. Stavebník, Žadatel nebo jím pověřená třetí osoba není oprávněn informace a data rozmnožovat, rozšiřovat, pronajímat, půjčovat či jinak umožnit jejich užívání třetí osobou bez předchozího písemného souhlasu společnosti CETIN.
- (ii) Pro případ porušení kterékoliv z povinností Stavebníka, Žadatele nebo jím pověřené třetí osoby, založené Vyjádřením /nebo těmito VPOSEK je Stavebník, Žadatel či jím pověřená třetí osoba odpovědný za veškeré náklady a škody, které společnosti CETIN vzniknou porušením povinnosti Stavebníka, Žadatele nebo jím pověřené třetí osoby.

Číslo jednací: 734700/18

Číslo žádosti: 0118 267 982

Informace k vytyčení *SEK*

V případě požadavku na vytyčení *PVSEK* společnosti *Česká telekomunikační infrastruktura a.s.* se, prosím, obračejte na společnosti uvedené níže.

Česká telekomunikační infrastruktura a.s. - středisko Praha a Stř.Čechy

se sídlem: Olšanská 2681/6, Praha 3, PSČ 13000

IČ: 04084063

DIČ: CZ04084063

kontakt: tel: 238461858 obslužná doba po-pa 7 - 15 hod

TEMO-TELEKOMUNIKACE, a.s. - výhradní dodavatel společnosti Česká telekomunikační infrastruktura a.s.

se sídlem: U Záběhlického zámku 233/15, 106 00 Praha 10

IČ: 25740253

DIČ: CZ25740253

kontakt: Michal Nun, mobil: 601 378 578, vytyceni@temo.cz

ARITMET

se sídlem: Praha 10, Vršovice, Užocká 962/6, PSČ: 100 00

IČ: 27951529

DIČ: CZ27951529

kontakt: Mikuláš Záworka, mobil: 606213599, e-mail: mikulas.zaworka@aritmet.cz
Ing.David Kolář, mobil: 721606015, e-mail: david.kolar@aritmet.cz

FORTEl s.r.o.

se sídlem: Nušlova 2286, 158 00 Praha 5

IČ: 62909380

DIČ: CZ62909380

kontakt: Petr Lásk, mobil: 602308933, e-mail: fortel@fortel.cz

Chadima Zdeněk

se sídlem: Máchova 257, 539 73 Skuteč

IČ: 01222163

DIČ:

kontakt: Zdeněk Chadima, tel:731115933, e-mail: z.chadima@tiscali.cz

Ing. Václav Hlavatý

se sídlem: V Lukách 2162, 269 01 Rakovník

IČ: 44255501

DIČ:

kontakt: Ing.Václav Hlavatý, mobil: 606632506, e-mail: dobrohlava@seznam.cz

Milouš Koloušek

se sídlem: Novovysočanská 827/36, 190 00 Praha - Vysočany

IČ: 76397238

DIČ:

kontakt: Milouš Koloušek, mobil:605297296, e-mail: mkolousek@ixcon.cz

Miroslav Forchtner

se sídlem: Vinice ev.č.4, 294 41, Dobruška

IČ: 74794850

DIČ: CZ560110/0307

kontakt: Miroslav Forchtner, mobil: 606936150, e-mail: ofim@seznam.cz

Miroslav Kraušner

se sídlem: Jaselská 1159, 295 01 Mnichovo Hradiště

IČ: 64721051

DIČ: CZ64721051

kontakt: Miroslav Kraušner, mobil: 602350825, e-mail: spojdrat@seznam.cz

Číslo jednací: 734700/18

Číslo žádosti: 0118 267 982

NEWTELELINE spol. s r.o.

se sídlem: Praha 6, Bělohorská 185/163 169 00

IČ: 48108421

DIČ: CZ48108421

kontakt: Michal Schonauer, mobil: 608333920, e-mail: michal.schonauer@ntl.cz

SITEL, spol. s r.o.

se sídlem: Baarova 957/15, 140 00 Praha 4

IČ: 44797320

DIČ: CZ 44797320

kontakt: Stanislav Rada, mobil: 606744788, e-mail: sr@sitel.cz

SPOJMONT s.r.o.

se sídlem: Žitavského 556, 156 00 Praha 5

IČ: 61501387

DIČ: CZ61501387

kontakt: Miloslav Možný, mobil: 777794853, e-mail: info@spojmont.cz

Jan Adámek, mobil: 777226627, e-mail: info@spojmont.cz

SUPTEl a.s.

se sídlem: Hřbitovní 1322/15, 312 16 Plzeň

IČ: 25229397

DIČ: CZ25229397

kontakt: Bohumír Fulín, mobil: 724635314, e-mail: fulin@suptel.cz

Jiří Kalfířt, mobil: 724635351, e-mail: kalfirt@suptel.cz

Vlastimil Koudelka, mobil: 725277777, e-mail: koudelka@suptel.cz

Vegacom, a.s.

se sídlem: Novodvorská 1010/14, 142 01 Praha 4

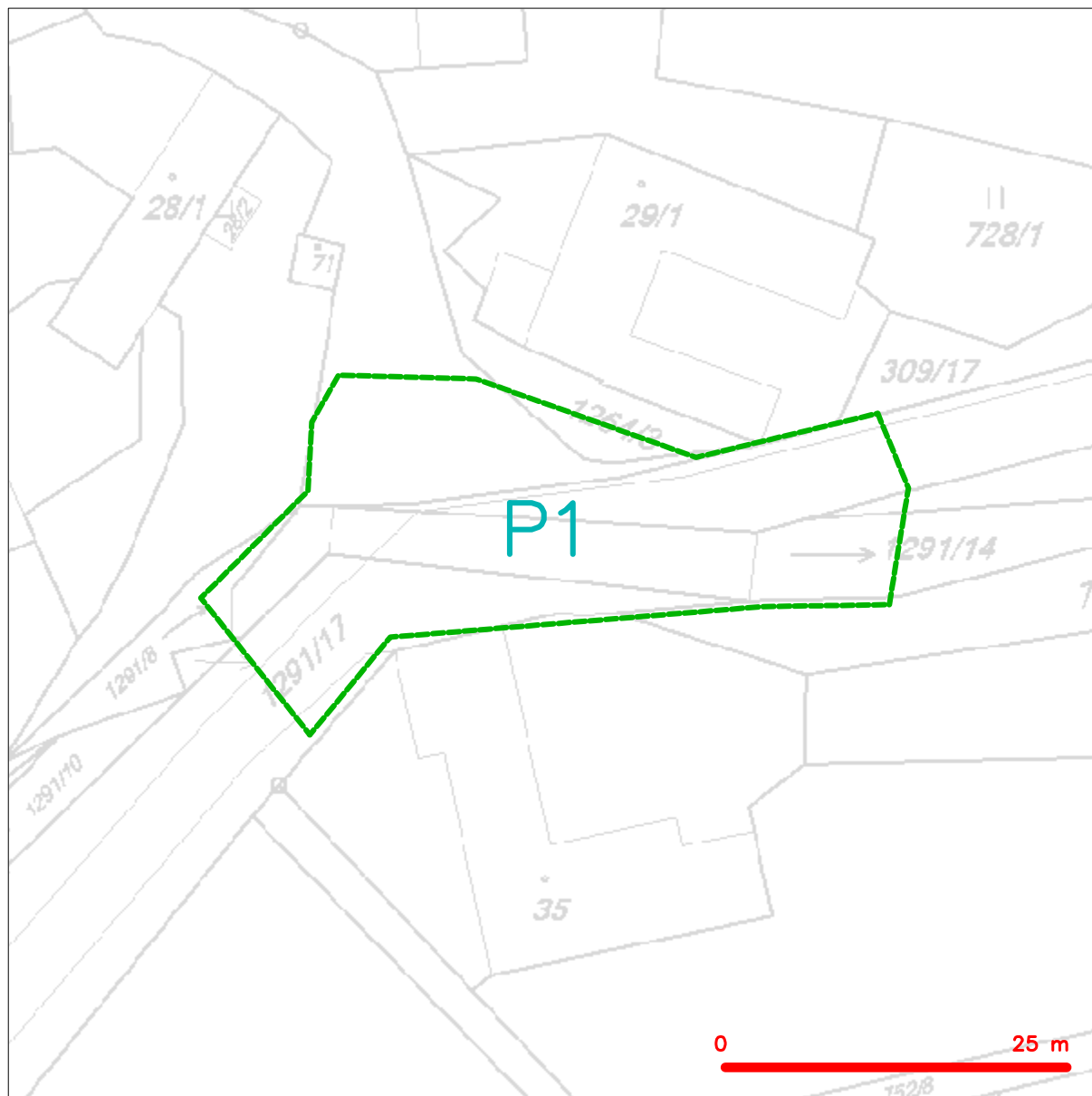
IČ: 25788680

DIČ: CZ25788680

kontakt: Vratislav Bína, mobil: 603 855 256, e-mail: bina@vegacom.cz

Milan Novotný, mobil: 724 437 713, e-mail: novotnym@vegacom.cz

SITUAČNÍ VÝKRES - ZÁJMOVÉ ÚZEMÍ

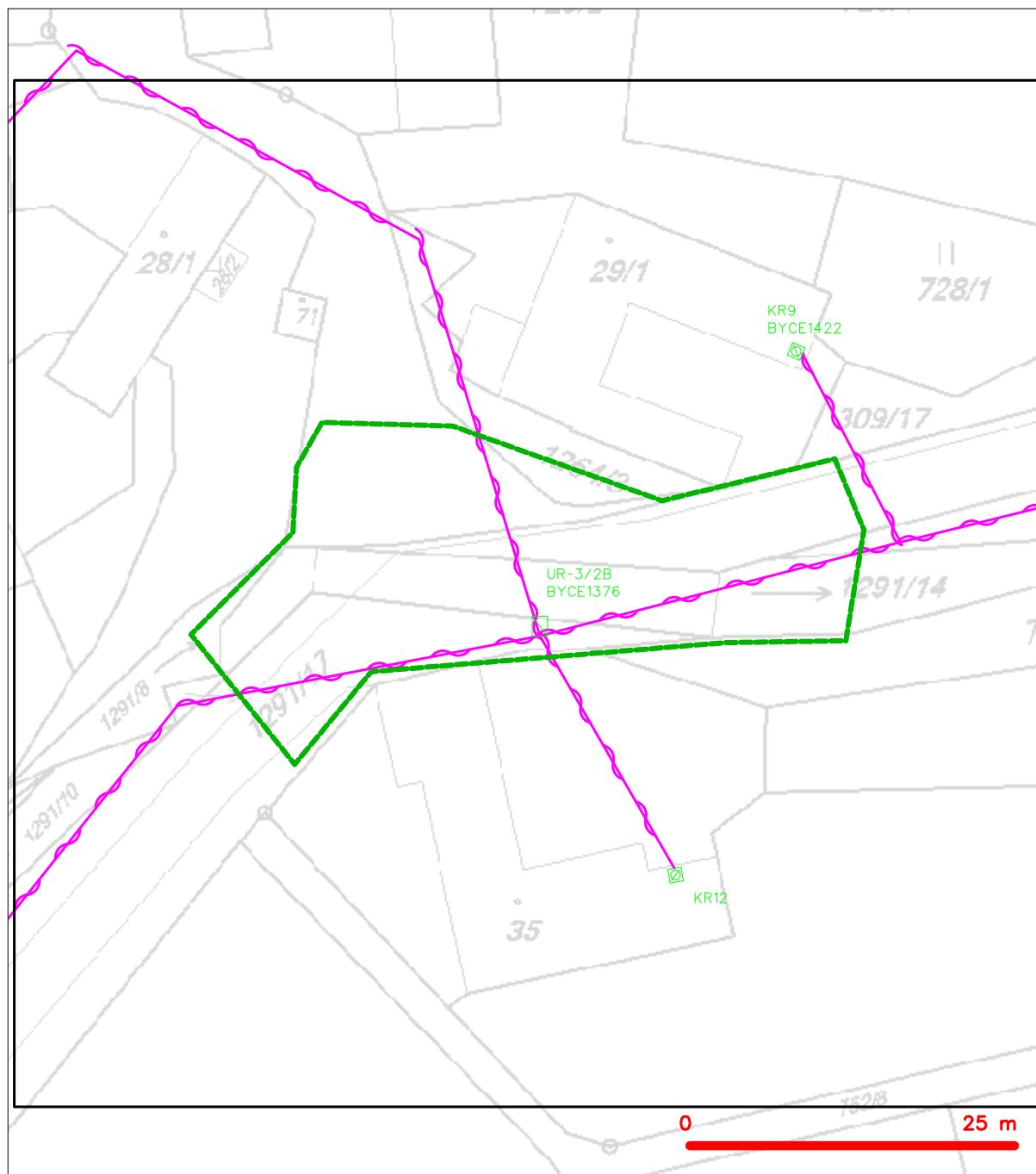


LEGENDA















----- hranice zájmového území k vyjádření


Česká telekomunikační infrastruktura a.s.
Olšanská 2681/6
130 00 Praha 3
DIČ: CZ04084063
96

SITUAČNÍ VÝKRES - POLYGON 1



LEGENDA

- | | | | |
|---|--|--|---|
|  | hranice zájmového území k vyjádření |  | nezaměřený průběh optického kabelu, HDPE trubky nebo souběh optického a metalického kabelu |
|  | NN přípojka, území s NN přípojkou CETIN |  | radiové síť, ochranné pásmo radiové sítě |
|  | zaměřený průběh metalického kabelu |  | podzemní síť |
|  | zaměřený průběh optického kabelu, HDPE trubky nebo souběh optického a metalického kabelu |  | neprovozované síť |
|  | nezaměřený průběh metalického kabelu |  |  kolektor, kabelovod |
|  | podzemní síť cizí |  | podzemní síť cizí |
| | |  | síť s NN |

Pontex spol s.r.o.

Bezová 1 /1658

147 14 Praha - Braník

Váš dopis značky / ze dne	Naše značka	Vyřizuje	Místo odeslání / dne
0000051954 / 11.07.2018	UPTS/OS/197982/2018	Dáša Houžvičková	Praha / 15.07.2018

Věc: Vyjádření k existenci podzemních a nadzemních sítí spol. České Radiokomunikace, a.s.

Účel: Existence sítí

Akce: III/1118 Vojslavice, rekonstrukce propustku

K Vaší žádosti o vyjádření k existenci sítí Vám sdělujeme, že ve Vámi vyznačeném území nedojde ke styku s žádným podzemním ani nadzemním vedením/zařízením v naší správě.

S pozdravem

Za správnost:


České Radiokomunikace a.s.
Skokanská 2117/1
169 00 Praha 6
(53)

Simona Hulíková
Specialista ochrany sítě

Příloha: Daňový doklad

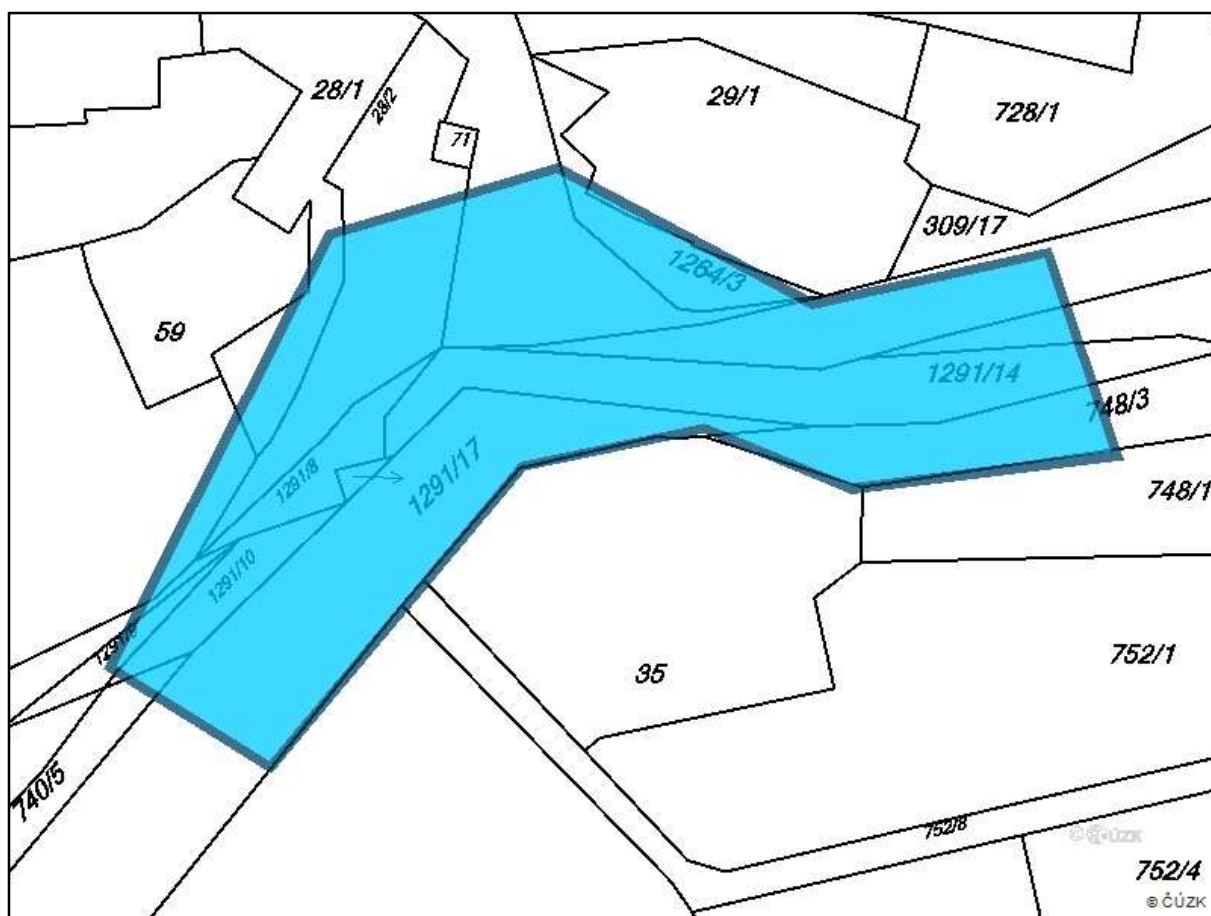
Platnost tohoto vyjádření je jeden rok od data vystavení, tj. do 15.07.2019

PIN: 8591

Úhradu částky za vyjádření proveďte na účet Českých Radiokomunikací, a.s. Číslo účtu Českých Radiokomunikací, a.s. vč. variabilního symbolu naleznete na přiloženém Zjednodušeném daňovém dokladu.

Žádost č. j. UPTS/OS/197982/2018

Zájmové území



Poznámka: Upozorňujeme Vás, že toto stanovisko **NELZE** uplatnit pro umístění a provoz větrných elektráren.

ŽADATEL

Pontex spol s.r.o.

NAŠE ZNAČKA

0100953062

VYŘÍZENO DNE

11.07.2018

Sdělení o existenci energetického zařízení v majetku společnosti ČEZ Distribuce, a. s., pro akci:**III/1118 Vojslavice, rekonstrukce propustku**

Vážený zákazníku,

dovolujeme si reagovat na Vaši žádost číslo 0100953062 ze dne 11.07.2018 o sdělení o existenci energetického zařízení v majetku společnosti ČEZ Distribuce, a. s., ve Vámi vymezeném zájmovém území.

V majetku ČEZ Distribuce, a. s., se na Vámi uvedeném zájmovém území nachází nebo ochranným pásmem zasahuje energetické zařízení typu:

	síť NN	síť VN	síť VVN
Podzemní síť			
Nadzemní síť	střet		
Stanice			

Energetické zařízení je chráněno ochranným pásmem podle § 46 zákona č. 458/2000 Sb., o podmínkách podnikání a o výkonu státní správy v energetických odvětvích a o změně některých zákonů (energetický zákon), ve znění pozdějších předpisů. Přibližný průběh tras energetických zařízení zasíláme v příloze k tomuto dopisu. Dovolujeme si upozornit, že v trase kabelového vedení může být uloženo několik kabelů.

V případě, že uvažovaná akce nebo činnost zasáhne do ochranného pásma nadzemních vedení nebo trafostanic, popř. bude po vytyčení zjištěno, že zasahuje do ochranného pásma podzemních vedení, je nutné písemně požádat společnost ČEZ Distribuce, a. s., o souhlas s činností v ochranném pásmu (formulář je k dispozici na www.cezdistribuce.cz v části Formuláře / Činnosti v ochranných pásmech, kontaktní údaje pro podání Vaší žádosti naleznete v zápatí). Jestliže uvažovaná akce vyvolá potřebu dílčí změny trasy vedení nebo přemístění některých prvků energetického zařízení, je nutné včas společnost ČEZ Distribuce, a. s., požádat o přeložku zařízení podle § 47 energetického zákona. Dovolujeme si Vás rovněž upozornit, že v zájmovém území se může nacházet také energetické zařízení, které není v majetku společnosti ČEZ Distribuce, a. s.

V případě existence podzemních energetických zařízení je povinností stavebníka alespoň čtrnáct dní před započítím zemních prací požádat o tzv. vytyčení. Kontaktní údaje pro podání žádosti naleznete na www.cezdistribuce.cz v části Kontakty.

Pokud dojde k obnažení kabelového vedení nebo k poškození energetického zařízení, nahlašte nám prosím tuto skutečnost bezodkladně jako poruchu na bezplatnou linku 800 850 860.

Toto sdělení je platné do 11.01.2019 a je jedním z podkladů pro zpracování projektové dokumentace, pokud je taková dokumentace zpracovávána. Toto sdělení však nenahrazuje vyjádření provozovatele distribuční soustavy k projektové dokumentaci pro územní nebo stavební řízení, k připojení nového odběru, zdroje elektrické energie nebo k navýšení rezervovaného příkonu a výkonu a mimo havárií ani souhlas s činností v ochranném pásmu.



V souvislosti s výše uvedeným si Vás dovoluujeme upozornit, že uvedené sdělení včetně jeho příloh obsahuje skutečnosti tvořící obchodní tajemství společnosti ČEZ Distribuce, a. s. Poskytnuté informace jsou dále také důvěrnými informacemi a obchodně citlivými informacemi společnosti ČEZ Distribuce, a. s. Z výše uvedených důvodů si Vás proto společnost ČEZ Distribuce, a. s., dovoluujeme upozornit, že s poskytnutými informacemi je potřeba nakládat dle platných právních předpisů, v opačném případě se vystavujete postihu ve smyslu platné právní úpravy. V této souvislosti si Vás dále dovoluujeme upozornit, že požadované informace nesmí být předány, sděleny, využity, zpřístupněny, či jiným způsobem postoupeny na jakoukoli třetí osobu bez předchozího prokazatelného souhlasu společnosti ČEZ Distribuce, a. s. Informace o existenci sítí mohou být využity pouze pro účel, pro který byly vyžádány.

S pozdravem

ČEZ Distribuce, a. s.

Děčín, Děčín IV-Podmokly

Teplická 874/8

PSČ 405 02

IČ: 24729035

Přílohy

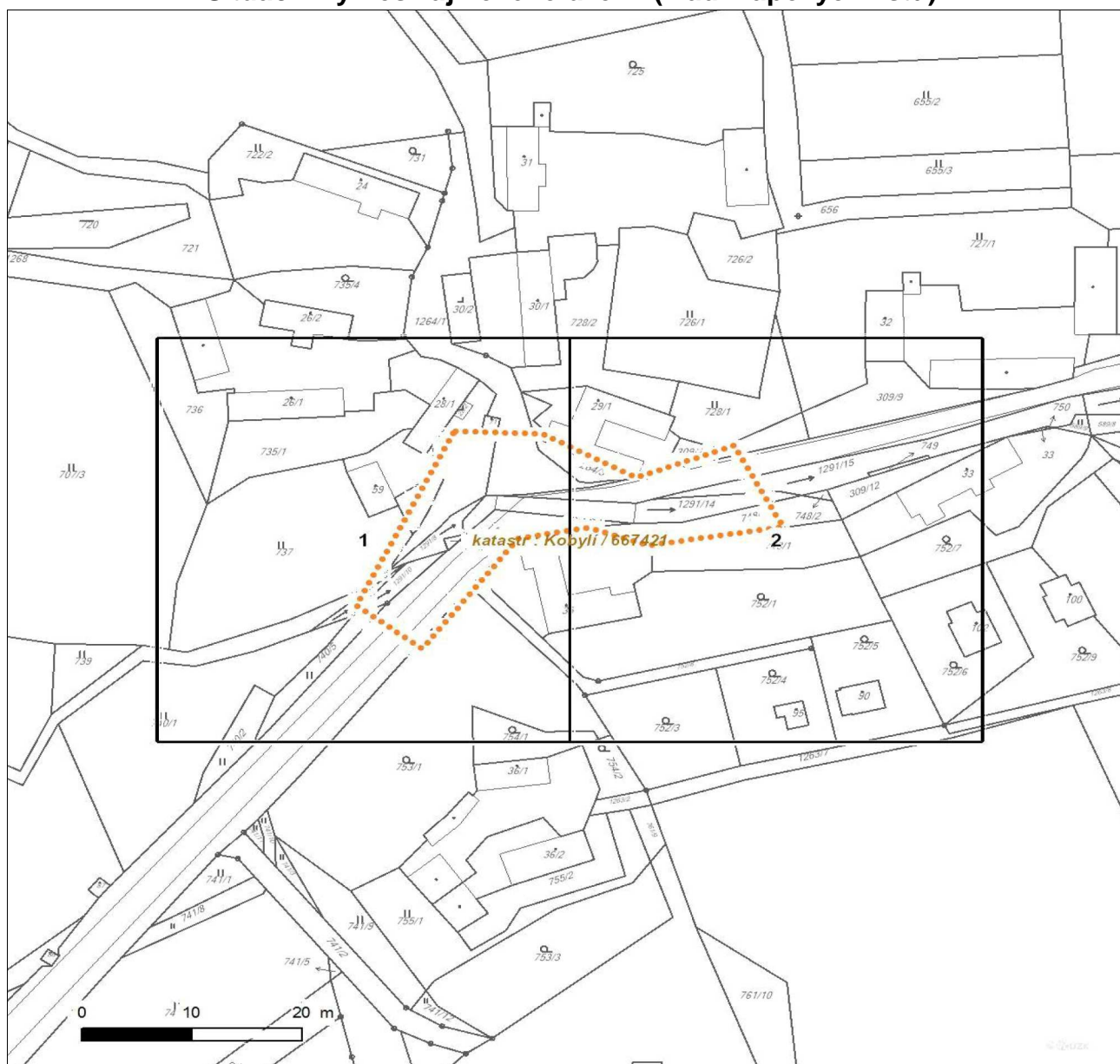
1. Situační výkres zájmového území
2. Podmínky pro provádění činností v ochranných pásmech energetických zařízení



Platí pouze se sdělením číslo 0100953062.

Zakreslené polohy zařízení v příloze jsou pouze informativní.

Situační výkres zájmového území (klad mapových listů)



Není-li zobrazena katastrální mapa, zadejte žádost znovu. Katastrální mapa je generována prostřednictvím externí WMS služby, jejíž provoz nezajišťuje společnost ČEZ Distribuce, a. s.

LEGENDA

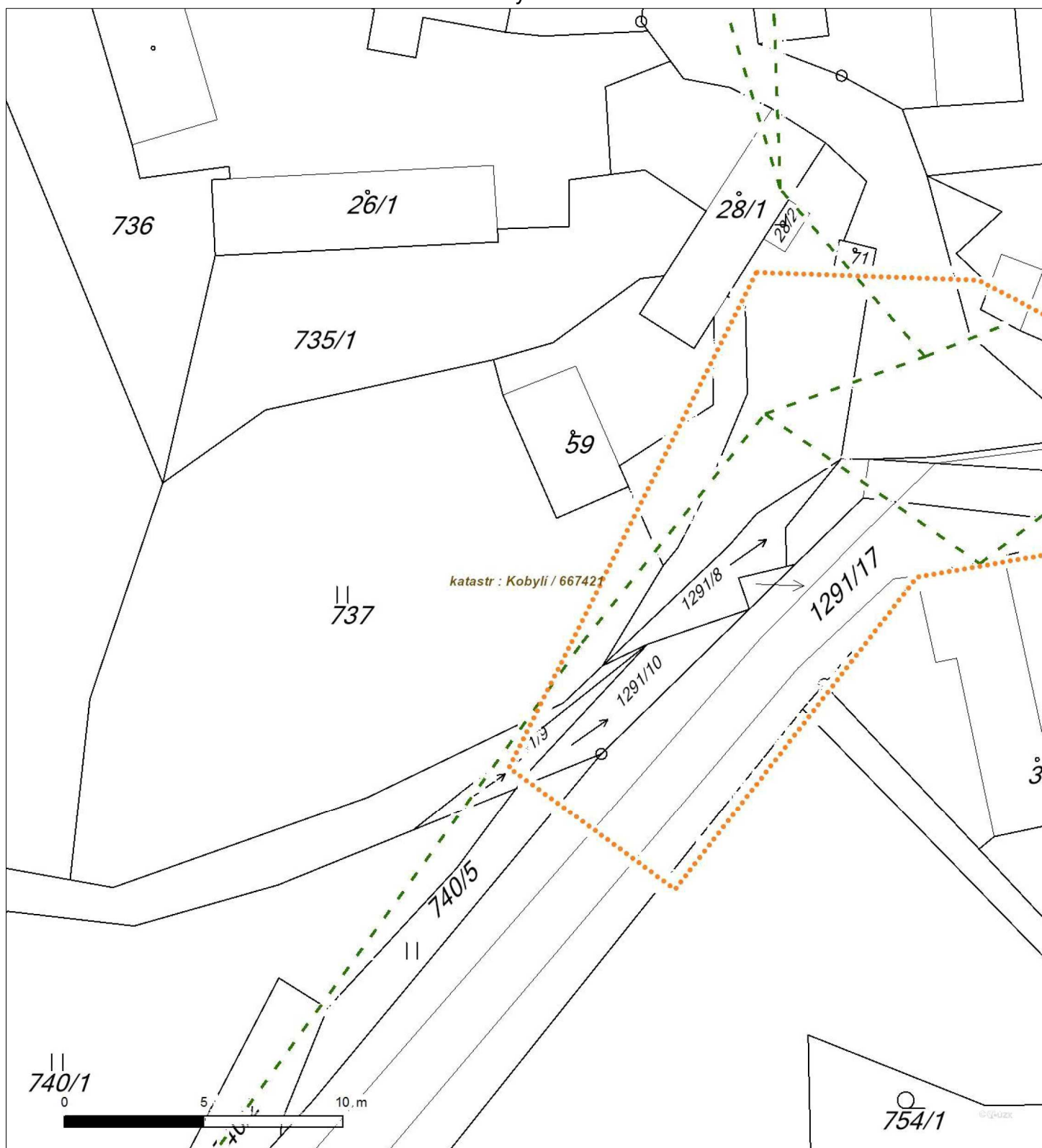
	Podzemní vedení NN do 1kV		Stanice do 52 kV - stožárová
	Nadzemní vedení NN do 1kV		Stanice do 52 kV - zděná
	Podzemní vedení VN do 35 kV		Transformovna (nad 52 kV)
	Nadzemní vedení VN do 35 kV		Probíhající investice ČEZ Distribuce
	Podzemní vedení VVN 110kV		Stanice ČEZ Distribuce ve výstavbě
	Nadzemní vedení VVN 110kV		Zařízení ČEZ Distribuce ve výstavbě
	NN přívod odběratele		Hranice katastrálního území
	Cizí energetické vedení		
	Zájmové území		



Platí pouze se sdělením číslo 0100953062.

Zakreslené polohy zařízení v příloze jsou pouze informativní.

Situační výkres - list 1



Není-li zobrazena katastrální mapa, zadejte žádost znovu. Katastrální mapa je generována prostřednictvím externí WMS služby, jejíž provoz nezajišťuje společnost ČEZ Distribuce, a. s.



Platí pouze se sdělením číslo 0100953062.

Zakreslené polohy zařízení v příloze jsou pouze informativní.

Situační výkres - list 2



Není-li zobrazena katastrální mapa, zadejte žádost znovu. Katastrální mapa je generována prostřednictvím externí WMS služby, jejíž provoz nezajišťuje společnost ČEZ Distribuce, a. s.



PODMÍNKY PRO PROVÁDĚNÍ ČINNOSTÍ V OCHRANNÝCH PÁSMECH PODZEMNÍCH VEDENÍ

Ochranné pásmo podzemních vedení elektrizační soustavy do 110 kV včetně a vedení řídicí, měřicí a zabezpečovací techniky je stanoveno v § 46, odst. (5), Zák. č. 458/2000 Sb., tj. zákona o podmínkách podnikání a o výkonu státní správy v energetických odvětvích a o změně některých zákonů (energetický zákon), ve znění pozdějších předpisů (dále jen "energetický zákon"), a činí 1 metr po obou stranách krajního kabelu kabelové trasy, nad 110 kV činí 3 metry po obou stranách krajního kabelu.

V ochranném pásmu podzemního vedení je podle § 46 odst. (8) a (10) energetického zákona zakázáno:

- a) zřizovat bez souhlasu vlastníka těchto zařízení stavby či umisťovat konstrukce a jiná podobná zařízení, jakož i uskladňovat hořlavé a výbušné látky,
 - b) provádět bez souhlasu vlastníka zemní práce,
 - c) provádět činnosti, které by mohly ohrozit spolehlivost a bezpečnost provozu těchto zařízení nebo ohrozit život, zdraví či majetek osob,
 - d) provádět činnosti, které by znemožňovaly nebo podstatně znesnadňovaly přístup k těmto zařízením,
 - e) vysazovat trvalé porosty a přejíždět vedení těžkými mechanizmy.
- Pokud stavba nebo stavební činnost zasahuje do ochranného pásma podzemního vedení, je třeba požádat o písemný souhlas vlastníka nebo provozovatele tohoto zařízení na základě § 46, odst. (8) a (11) energetického zákona.

V ochranných pásmech podzemních vedení je třeba dále dodržovat následující podmínky:

1. Dodavatel prací musí před zahájením prací zajistit vytýčení podzemního zařízení a prokazatelně seznámit pracovníky, jichž se to týká, s jejich polohou a upozornit na odchylky od výkresové dokumentace.
2. Výkopové práce do vzdálenosti 1 metr od osy (krajního) kabelu musí být prováděny ručně. V případě provedení sond (ručně) může být tato vzdálenost snížena na 0,5 metru.
3. Zemní práce musí být prováděny v souladu s ČSN 73 6133 Návrh a provádění zemního tělesa pozemních komunikací a při zemních pracích musí být dodrženo Nařízení vlády č. 591/2006 Sb., bližších minimálních požadavků na bezpečnost a ochranu zdraví při práci na staveništích.
4. Místa křížení a souběhy ostatních zařízení se zařízeními energetiky musí být vyprojektovány a provedeny zejména dle ČSN 73 6005, ČSN EN 50 341-1,2, ČSN EN 50341-3-19, ČSN EN 50423-1, ČSN 33 2000-5-52 a PNE 33 3302.
5. Dodavatel prací musí oznámit příslušnému provozovateli distribuční soustavy zahájení prací minimálně 3 pracovní dny předem.
6. Při potřebě přejíždění trasy podzemních vedení vozidly nebo mechanizmy je třeba po dohodě s provozovatelem provést dodatečnou ochranu proti mechanickému poškození.
7. Je zakázáno manipulovat s obnaženými kabely pod napětím. Odkryté kabely musí být za vypnutého stavu řádně vyvěšeny, chráněny proti poškození a označeny výstražnou tabulkou dle ČSN ISO 3864.
8. Před záhozem kabelové trasy musí být provozovatel kabelu vyzván ke kontrole uložení. Pokud tato organizace provádějící zemní práce neprovede, vyhrazuje si provozovatel distribuční soustavy právo nechat inkriminované místo znovu odkryt.
9. Při záhozu musí být zemina pod kabely řádně udusána, kabely zapískovány a provedeno krytí proti mechanickému poškození.
10. Bez předchozího souhlasu je zakázáno snižovat nebo zvyšovat vrstvu zeminy nad kabelem.
11. Každé poškození zařízení provozovatele distribuční soustavy musí být okamžitě nahlášeno na Kontaktní bezplatnou linku ČEZ Distribuce 800 850 860, která je Vám k dispozici 24 hodin denně, 7 dní v týdnu.
12. Ukončení stavby musí být neprodleně ohlášeno příslušnému provoznímu útvaru.
- 13. Po dokončení stavby provozovatel distribuční soustavy nesouhlasí s vyhlášením ochranného pásma nových rozvodů, které jsou budovány, protože se již jedná o práce v ochranném pásmu zařízení provozovatele distribuční soustavy. Případné opravy nebo rekonstrukce na svém zařízení nebude provozovatel distribuční soustavy provádět na výjimku z ochranného pásma nebo na základě souhlasu s činností v tomto pásmu.**

Případné nedodržení uvedených podmínek bude řešeno příslušným stavebním úřadem nebo nahlášeno Energetickému regulačnímu úřadu jako správní delikt ve smyslu příslušného ustanovení energetického zákona spočívající v porušení zákazu provádět činnosti v ochranných pásmech dle § 46 uvedeného zákona.



PODMÍNKY PRO PROVÁDĚNÍ ČINNOSTÍ V OCHRANNÝCH PÁSMECH NADZEMNÍCH VEDENÍ

Ochranné pásmo nadzemního vedení podle § 46, odst. (3), Zák. č. 458/2000 Sb., tj. zákona o podmínkách podnikání a o výkonu státní správy v energetických odvětvích a o změně některých zákonů (energetický zákon), ve znění pozdějších předpisů (dále jen "energetický zákon") je souvislý prostor vymezený svislými rovinami vedenými po obou stranách vedení ve vodorovné vzdálenosti měřené kolmo na vedení, které činí od krajního vodiče vedení na obě jeho strany:

- a) u napětí nad 1 kV a do 35 kV včetně
 - pro vodiče bez izolace 7 metrů (resp. 10 metrů u zařízení postaveného do 31. 12. 1994, vyjma lesních průseků, kde rozsah ochranného pásma i do uvedeného data činí 7 metrů),
 - pro vodiče s izolací základní 2 metry,
 - pro závěsná kabelová vedení 1 metr;
- b) u napětí nad 35 kV do 110 kV včetně
 - pro vodiče bez izolace 12 metrů (resp. 15 metrů u zařízení postaveného do 31. 12. 1994).
 - pro vodiče s izolací základní 5 metrů

Poznámka: Nadzemní vedení nízkého napětí (do 1 kV) není chráněno ochranným pásmem. Při činnostech prováděných v jeho blízkosti (práce v blízkosti) je nutné dodržet vzdálenosti dané ČSN EN 50110-1 ed. 2.

V ochranném pásmu nadzemního vedení je podle § 46 odst. (8) a (9) energetického zákona zakázáno:

1. zřizovat bez souhlasu vlastníka těchto zařízení stavby či umisťovat konstrukce a jiná podobná zařízení, jakož i uskladňovat hořlavé a výbušné látky,
 2. provádět bez souhlasu vlastníka zemní práce,
 3. provádět činnosti, které by mohly ohrozit spolehlivost a bezpečnost provozu těchto zařízení nebo ohrozit život, zdraví či majetek osob,
 4. provádět činnosti, které by znemožňovaly nebo podstatně znesnadňovaly přístup k těmto zařízením,
 5. vysazovat chmelnice a nechávat růst porosty nad výšku 3 metry.
- Pokud stavba nebo stavební činnost zasahuje do ochranného pásma nadzemního vedení, je třeba požádat o písemný souhlas vlastníka nebo provozovatele tohoto zařízení na základě § 46, odst. (8) a (11) energetického zákona.

V ochranných pásmech nadzemních vedení je třeba dále dodržovat následující podmínky:

1. Při pohybu nebo pracích v blízkosti elektrického vedení vysokého napětí se nesmí osoby, předměty, prostředky nemající povahu jeřábu přiblížit k živým částem - vodičům blíže než 2 metry (dle ČSN EN 50110-1).
2. Jeřáby a jim podobná zařízení musí být umístěny tak, aby v kterékoli poloze byly všechny jejich části mimo ochranné pásmo vedení, a musí být zamezeno vyvrstvení lana.
3. Je zakázáno stavět budovy nebo jiné objekty v ochranných pásmech nadzemních vedení vysokého napětí.
4. Je zakázáno, provádět veškeré pozemní práce, při kterých by byla narušena stabilita podpěrných bodů - sloupů nebo stožárů.
5. Je zakázáno upevňovat antény, reklamy, ukazatele apod. pod, přes nebo přímo na stožáry elektrického vedení.
6. Dodavatel prací musí prokazatelně seznámit své pracovníky, jichž se to týká s ČSN EN 50110-1.
7. Pokud není možné dodržet body č. 1 až 4, je možné požádat příslušný provozní útvar provozovatele distribuční soustavy o další řešení (zajištění odborného dohledu pracovníka s elektrotechnickou kvalifikací dle Vyhlášky č. 50/1978 Sb., vypnutí a zajištění zařízení, zaizolování živých částí apod.), pokud nejsou tyto podmínky již součástí jiného vyjádření ke konkrétní stavbě.
8. V případě požadavku na vypnutí zařízení po nezbytnou dobu provádění prací je nutné požádat minimálně 2 měsíce před požadovaným termínem. V případě vedení nízkého napětí je možné též požádat o zaizolování části vedení.

Případné nedodržení uvedených podmínek bude řešeno příslušným stavebním úřadem nebo nahlášeno Energetickému regulačnímu úřadu jako správní delikt ve smyslu příslušného ustanovení energetického zákona, spočívající v porušení zákazu provádět činnosti v ochranných pásmech dle § 46 uvedeného zákona.



PODMÍNKY PRO PROVÁDĚNÍ ČINNOSTÍ V OCHRANNÝCH PÁSMECH ELEKTRICKÝCH STANIC

Ochranné pásmo elektrické stanice je stanoveno v § 46, odst. (6), Zák. č. 458/2000 Sb., tj. zákona o podmínkách podnikání a o výkonu státní správy v energetických odvětvích a o změně některých zákonů (energetický zákon), ve znění pozdějších předpisů (dále jen "energetický zákon") a je vymezeno svislými rovinami vedenými ve vodorovné vzdálenosti:

- a) u venkovních el. stanic a dále stanic s napětím větším než 52 kV v budovách 20 metrů od oplocení nebo od vnějšího líce obvodového zdiva,
- b) u stožárových elektrických stanic a věžových stanic s venkovním příívodem s převodem napětí z úrovně nad 1 kV a menší než 52 kV na úroveň nízkého napětí 7 m od vnější hrany půdorysu stanice ve všech směrech,
- c) u kompaktních a zděných el. stanic s převodem napětí z úrovně nad 1 kV a menší než 52 kV na úroveň nízkého napětí 2 metry od vnějšího pláště stanice ve všech směrech,
- d) u vestavěných el. stanic 1 metr od obestavění.

V ochranném pásmu elektrické stanice je podle § 46 odst. (8) a (10) energetického zákona zakázáno:

1. zřizovat bez souhlasu vlastníka těchto zařízení stavby či umisťovat konstrukce a jiná podobná zařízení, jakož i uskladňovat hořlavé a výbušné látky,
2. provádět bez souhlasu vlastníka zemní práce,
3. provádět činnosti, které by mohly ohrozit spolehlivost a bezpečnost provozu těchto zařízení nebo ohrozit život, zdraví či majetek osob,
4. provádět činnosti, které by znemožňovaly nebo podstatně znesnadňovaly přístup k těmto zařízením.

Pokud stavba nebo stavební činnost zasahuje do ochranného pásma elektrické stanice, je třeba požádat o písemný souhlas vlastníka nebo provozovatele tohoto zařízení na základě § 46, odst. (8) a (11) energetického zákona.

V ochranném pásmu elektrické stanice je dále zakázáno provádět činnosti, které by mohly mít za následek ohrožení bezpečnosti a spolehlivosti provozu stanice nebo zmenšující či podstatně znesnadňující její obsluhu a údržbu a to zejména:

5. provádět výkopové práce ohrožující zaústění podzemních vedení vysokého a nízkého napětí nebo stabilitu stavební části el. stanice (viz podmínky pro činnosti v ochranných pásmech podzemního vedení),
6. skladovat či umisťovat předměty bránící přístupu do elektrické stanice nebo k rozvaděčům vysokého nebo nízkého napětí,
7. umisťovat antény, reklamy, ukazatele apod.,
8. zřizovat oplocení, které by znemožnilo obsluhu el. stanice.

Případné nedodržení uvedených podmínek bude řešeno příslušným stavebním úřadem nebo nahlášeno Energetickému regulačnímu úřadu jako správní delikt ve smyslu příslušného ustanovení energetického zákona spočívající v porušení zákazu provádět činnosti v ochranných pásmech dle § 46 uvedeného zákona.



PONTEX s.r.o. Bezová 1658 147 14 PRAHA 4	
Došlo:	11 -10- 2018
Č.j.:	5382 / 2018
Přílohy:	4
K vyřízení:	JKM (Sta)
Rozdělil:	

Pontex, spol. s r.o..
Ing. Stanislava Zahradníková
Bezová 1658/1
147 14 Praha 4

VÁŠ DOPIS ZNAČKY / ZE DNE

NAŠE ZNAČKA

VYŘIZUJE / LINKA

MÍSTO ODESLÁNÍ / DNE

1100667804

Harvánek / 800 840 850

Benešov / 8.10.2018

Vyjádření k žádosti o souhlas s umístěním stavby a s prováděním činností v ochranném pásmu elektrického vedení.

Vážená zákaznice,

v souvislosti s realizací stavby "III/1118 Vojslavice, rekonstrukce propustku", není potřeba z naší strany vydávat souhlas s činností a umístěním stavby v ochranném pásmu elektrického vedení, neboť podle situačního plánu dojde ke styku „pouze“ s venkovním vedením NN 0,4 kV, které nemá ve smyslu § 46 energetického zákona č. 458/2000 Sb. ochranné pásmo.

Při realizaci stavby "III/1118 Vojslavice, rekonstrukce propustku" je nutno dodržet vzdálenosti od venkovního vedení NN 0,4 kV podle PNE 33 3302. Všechny práce a činnosti v blízkosti vedení musí být prováděny v souladu s ČSN EN 50 110-1 ed.2 a PNE 33 00006. Při stavební činnosti nesmí dojít ke snížení stability podpěrných bodů nebo poškození uzemnění.

Při provádění prací pod nadzemním vedením nesmí být použito mechanismů vyšších než 4m včetně jejich výsuvných částí v pracovní poloze a nesmí být narušena stabilita podpěrných bodů.

V případě potřeby vypnutí a zajištění zařízení distribuční soustavy pro provedení prací je nutno objednat vypnutí a zajištění u místně příslušné provozní služebny provozovatele distribuční soustavy.

Toto vyjádření nenahrazuje souhlas k zajištění příkonu el. energie.

S pozdravem

Miloš Harvánek
Technik SEM - senior
ČEZ Distribuce a.s.

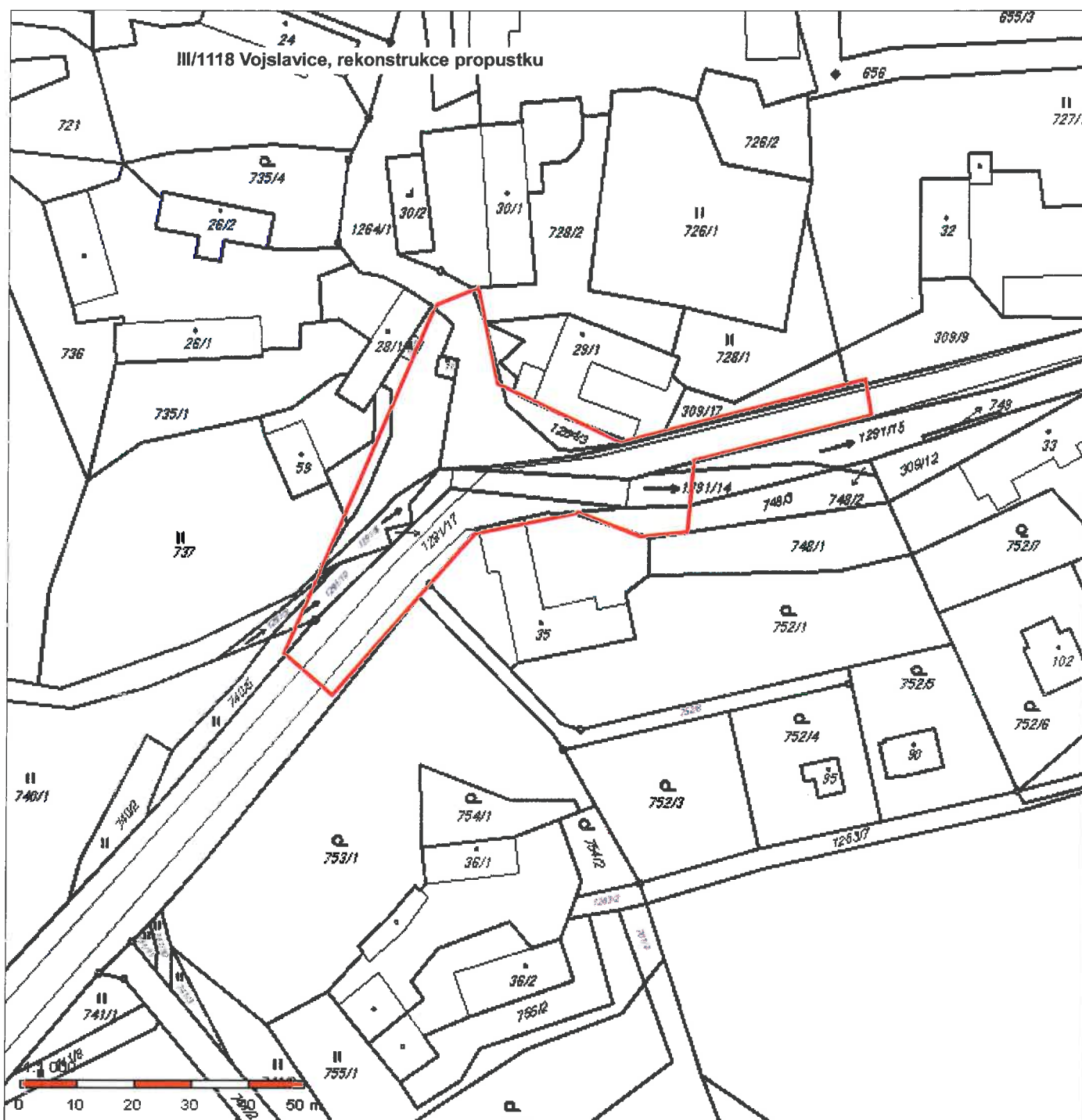


ČEZ Distribuce, a. s.
Děčín - Děčín IV-Podmokly
Teplická 874/8, PSČ 405 02
IČO: 247 29 035

216

ČEZ Distribuce, a. s.

Děčín, Děčín IV-Podmokly, Teplická 874/8, PSČ 405 02 | IČ: 24729035, DIČ: CZ24729035
tel. zákaznické služby: 800 850 860, tel. poruchové služby: 840 850 860
e-mail: info@cezdistribuce.cz, www.cezdistribuce.cz | bank. spoj.: KB Praha 35-4544580267/0100
zapsána v obchodním rejstříku vedeném u Krajského soudu v Ústí nad Labem, oddíl B, vložka 2145
Zasílací adresa pro zákazníky: Guldenerova 2577/19, PSČ 303 03, Plzeň



název stavby: III/1118 Vojslavice, rekonstrukce propustku

stupeň řízení: existence sítí, stavební řízení

katastrální území: Kobylí (1291/14, 309/15, 309/13, 1264/1)

Investor stavby: KSÚS Středočeského kraje,

žadatel: Pontex spol. s.r.o., Bezová 1658, Praha 4, 147 14

ID dat. schánky: nrpt3sn

ing. Zahradníková, 724145106,

MO-ČR SNM

Zastoupená Jarmilou KOŠTOVOU

00ÚZ/Oddělení ochrany územních zájmů Praha

V zájmovém prostoru dle přiložené dokumentace

nejdou evidovány inženýrské sítě nebo

zařízení AČR. Toto stanovisko platí po dobu jednoho roku,

ale není souhlasem pro potřeby územního řízení

nebo stavebního povolení.

V Praze dne: 3. 9. 2018

NAŠE ZNAČKA
0101041108VYŘÍZENO DNE
11.01.2019**Sdělení o existenci energetického zařízení v majetku společnosti ČEZ Distribuce, a. s., pro akci:****III/1118 Vojslavice, rekonstrukce propustku**

Vážený zákazníku,

Na základě Vaší žádosti 0101041108 ze dne 11.01.2019 Vám zasíláme sdělení o existenci energetického zařízení v majetku společnosti ČEZ Distribuce, a. s., ve Vámi vymezeném zájmovém území.

Dovolujeme si Vás upozornit, že sdělení nenahrazuje vyjádření provozovatele distribuční soustavy k projektové dokumentaci pro územní nebo stavební řízení, k připojení nového odběru, zdroje elektrické energie nebo k navýšení rezervovaného příkonu a výkonu a s výjimkou havárií ani souhlas s činností v ochranném pásmu.

Toto sdělení je platné do 11.07.2019 a je jedním z podkladů pro zpracování projektové dokumentace, pokud je taková dokumentace zpracovávána.

V majetku ČEZ Distribuce, a. s., se na Vámi uvedeném zájmovém území nachází nebo ochranným pásmem zasahuje energetické zařízení typu:

	síť NN	síť VN	síť VVN
Podzemní síť			
Nadzemní síť	střet		
Stanice			

Energetické zařízení (mimo nadzemních sítí NN) je chráněno ochranným pásmem podle § 46 zákona č. 458/2000 Sb., o podmínkách podnikání a o výkonu státní správy v energetických odvětvích a o změně některých zákonů (energetický zákon), ve znění pozdějších předpisů. Přibližný průběh tras energetických zařízení (v trase kabelového vedení může být uloženo několik kabelů) zasíláme v příloze tohoto dopisu.

V případě existence podzemních energetických zařízení je povinností stavebníka alespoň 14 dní před započatím zemních prací požádat telefonicky na 800 850 860 nebo e-mailem na info@cezdistribuce.cz o tzv. vytyčení trasy energetického zařízení. O vytyčení lze požádat pouze na základě vydaného sdělení o existenci energetického zařízení, a to (mimo havárií) nejpozději 30 dní před koncem jeho platnosti.

Dojde-li k obnažení kabelového vedení nebo k poškození energetického zařízení, nahlaste nám prosím tuto skutečnost bezodkladně jako poruchu na bezplatnou linku 800 850 860.

Pokud uvažovaná akce nebo činnost zasáhne do ochranného pásma nadzemních vedení nebo trafostanic, popř. bude po vytyčení zjištěno, že zasahuje do ochranného pásma podzemních vedení, je nutné písemně požádat společnost ČEZ Distribuce, a. s., o souhlas s činností v ochranném pásmu (formulář je k dispozici na www.cezdistribuce.cz v části Formuláře / Činnosti v ochranných pásmech, kontaktní údaje pro podání Vaší žádosti naleznete v zápatí). Jestliže uvažovaná akce vyvolá potřebu dílčí změny trasy vedení nebo přemístění některých prvků energetického zařízení, je nutné včas společnost ČEZ Distribuce, a. s., požádat o přeložku zařízení podle § 47 energetického zákona.

Zároveň Vás upozorňujeme, že v zájmovém území se může nacházet taktéž energetické zařízení, které není v majetku společnosti ČEZ Distribuce, a. s.



V souvislosti s výše uvedeným si Vás dovoluujeme upozornit, že uvedené sdělení včetně jeho příloh obsahuje skutečnosti tvořící obchodní tajemství společnosti ČEZ Distribuce, a. s. Poskytnuté informace jsou dále také důvěrnými informacemi a obchodně citlivými informacemi společnosti ČEZ Distribuce, a. s. Z výše uvedených důvodů si Vás proto společnost ČEZ Distribuce, a. s., dovoluujeme upozornit, že s poskytnutými informacemi je potřeba nakládat dle platných právních předpisů, v opačném případě se vystavujete postihu ve smyslu platné právní úpravy. V této souvislosti si Vás dále dovoluujeme upozornit, že požadované informace nesmí být předány, sděleny, využity, zpřístupněny, či jiným způsobem postoupeny na jakoukoli třetí osobu bez předchozího prokazatelného souhlasu společnosti ČEZ Distribuce, a. s. Informace o existenci sítí mohou být využity pouze pro účel, pro který byly vyžádány.

S pozdravem

ČEZ Distribuce, a. s.

Děčín, Děčín IV-Podmokly

Teplická 874/8

PSČ 405 02

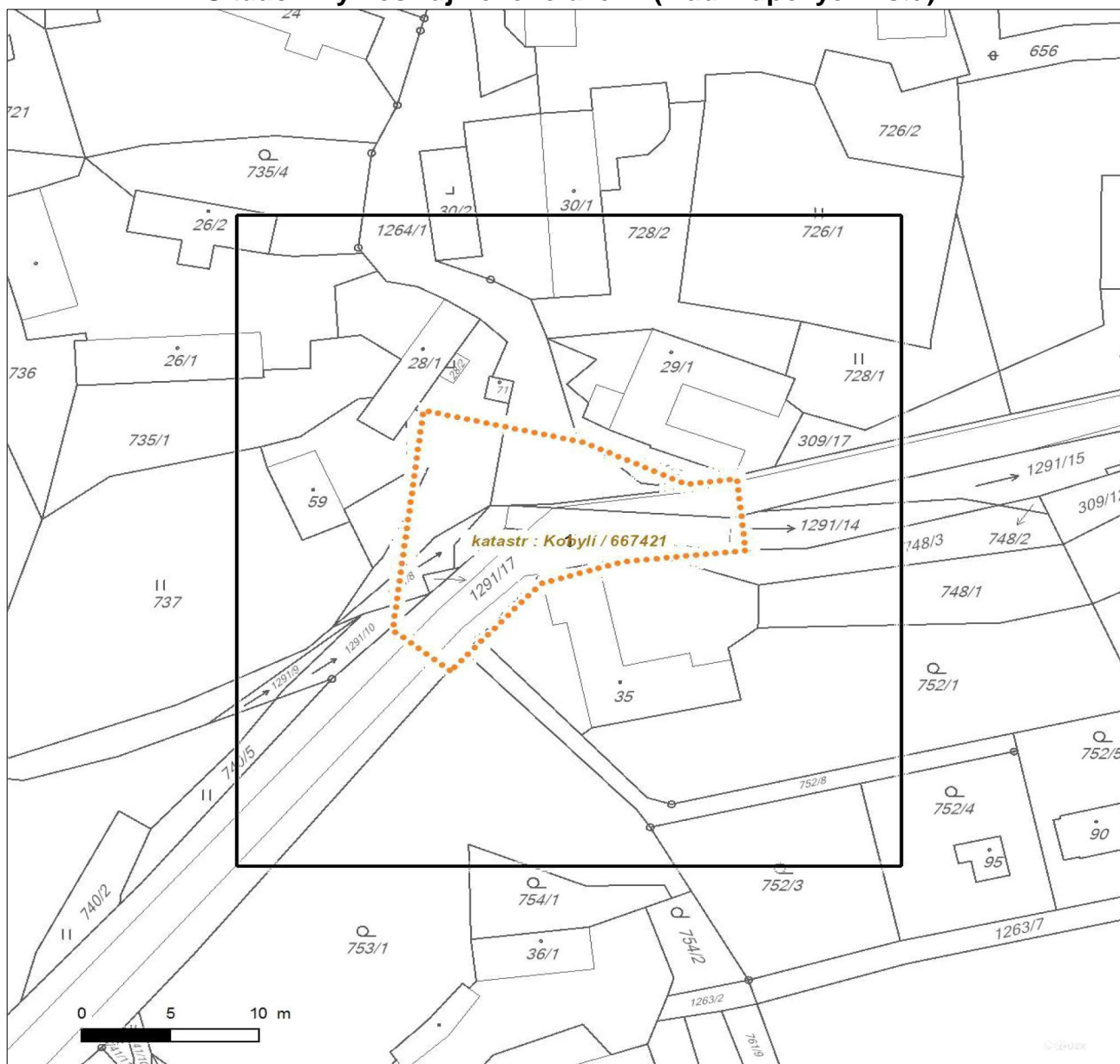
IČ: 24729035

Přílohy

1. Situační výkres zájmového území
2. Podmínky pro provádění činností v ochranných pásmech energetických zařízení

















Zakreslené polohy zařízení v příloze jsou pouze informativní.

Situační výkres zájmového území (klad mapových listů)



Není-li zobrazena katastrální mapa, zadejte žádost znovu. Katastrální mapa je generována prostřednictvím externí WMS služby, jejíž provoz nezajišťuje společnost ČEZ Distribuce, a. s.

LEGENDA

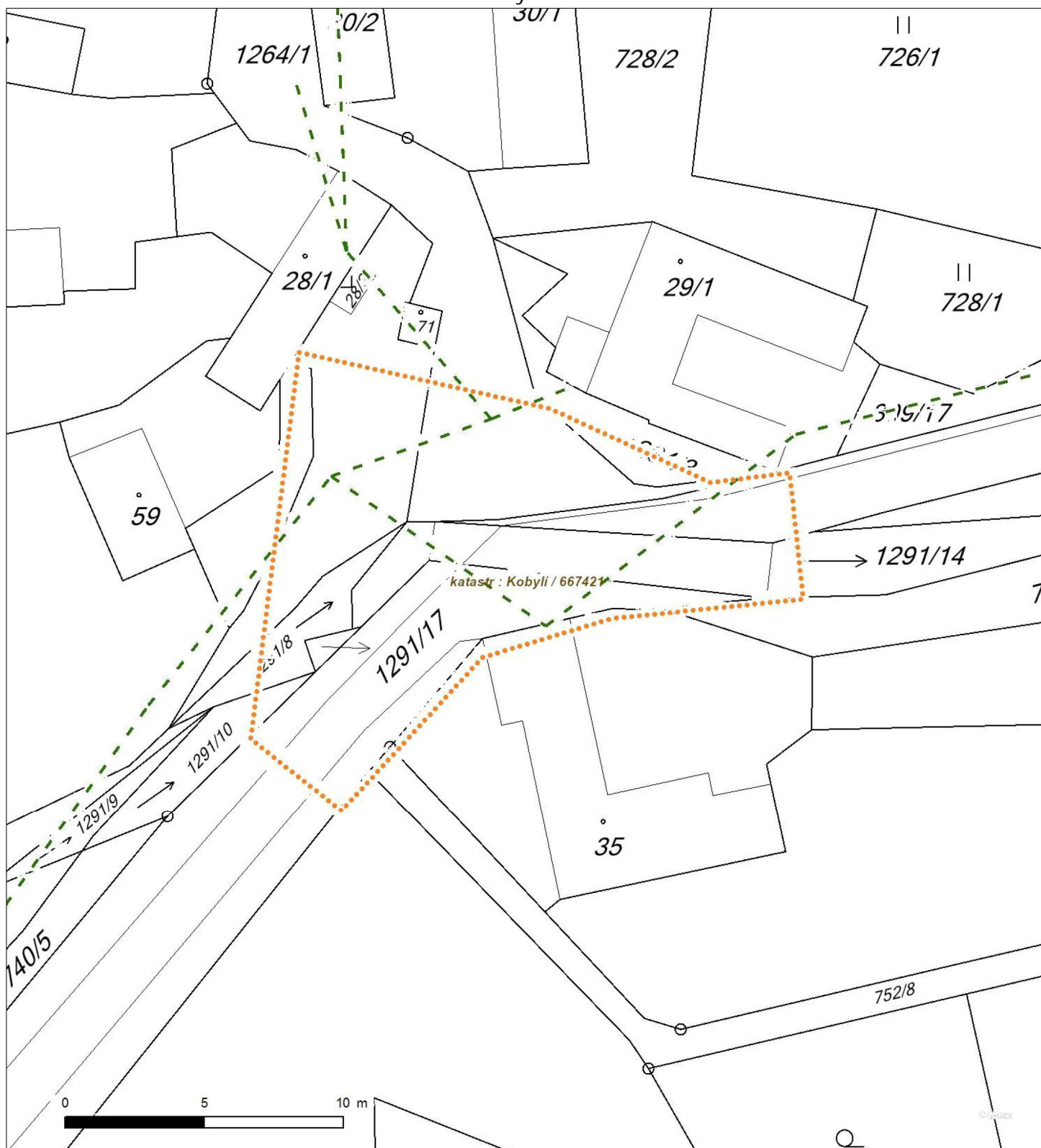
	Podzemní vedení NN do 1kV		Stanice do 52 kV - stožárová
	Nadzemní vedení NN do 1kV		Stanice do 52 kV - zděná
	Podzemní vedení VN do 35 kV		Transformovna (nad 52 kV)
	Nadzemní vedení VN do 35 kV		Probíhající investice ČEZ Distribuce
	Podzemní vedení VVN 110kV		Stanice ČEZ Distribuce ve výstavbě
	Nadzemní vedení VVN 110kV		Zařízení ČEZ Distribuce ve výstavbě
	NN přívod odběratele		Hranice katastrálního území
	Cizí energetické vedení		
	Zájmové území		



Platí pouze se sdělením číslo 0101041108.

Zakreslené polohy zařízení v příloze jsou pouze informativní.

Situační výkres - list 1



Není-li zobrazena katastrální mapa, zadejte žádost znovu. Katastrální mapa je generována prostřednictvím externí WMS služby, jejíž provoz nezajišťuje společnost ČEZ Distribuce, a. s.



PODMÍNKY PRO PROVÁDĚNÍ ČINNOSTÍ V OCHRANNÝCH PÁSMECH PODZEMNÍCH VEDENÍ

Ochranné pásmo podzemních vedení elektrizační soustavy do 110 kV včetně a vedení řídicí, měřicí a zabezpečovací techniky je stanoveno v § 46, odst. (5), Zák. č. 458/2000 Sb., tj. zákona o podmínkách podnikání a o výkonu státní správy v energetických odvětvích a o změně některých zákonů (energetický zákon), ve znění pozdějších předpisů (dále jen "energetický zákon"), a činí 1 metr po obou stranách krajního kabelu kabelové trasy, nad 110 kV činí 3 metry po obou stranách krajního kabelu.

V ochranném pásmu podzemního vedení je podle § 46 odst. (8) a (10) energetického zákona zakázáno:

- a) zřizovat bez souhlasu vlastníka těchto zařízení stavby či umisťovat konstrukce a jiná podobná zařízení, jakož i uskladňovat hořlavé a výbušné látky,
 - b) provádět bez souhlasu vlastníka zemní práce,
 - c) provádět činnosti, které by mohly ohrozit spolehlivost a bezpečnost provozu těchto zařízení nebo ohrozit život, zdraví či majetek osob,
 - d) provádět činnosti, které by znemožňovaly nebo podstatně znesnadňovaly přístup k těmto zařízením,
 - e) vysazovat trvalé porosty a přejíždět vedení těžkými mechanizmy.
- Pokud stavba nebo stavební činnost zasahuje do ochranného pásma podzemního vedení, je třeba požádat o písemný souhlas vlastníka nebo provozovatele tohoto zařízení na základě § 46, odst. (8) a (11) energetického zákona.

V ochranných pásmech podzemních vedení je třeba dále dodržovat následující podmínky:

- 1. Dodavatel prací musí před zahájením prací zajistit vytýčení podzemního zařízení a prokazatelně seznámit pracovníky, jichž se to týká, s jejich polohou a upozornit na odchylky od výkresové dokumentace.
- 2. Výkopové práce do vzdálenosti 1 metr od osy (krajního) kabelu musí být prováděny ručně. V případě provedení sond (ručně) může být tato vzdálenost snížena na 0,5 metru.
- 3. Zemní práce musí být prováděny v souladu s ČSN 73 6133 Návrh a provádění zemního tělesa pozemních komunikací a při zemních pracích musí být dodrženo Nařízení vlády č. 591/2006 Sb., bližších minimálních požadavků na bezpečnost a ochranu zdraví při práci na staveništích.
- 4. Místa křížení a souběhy ostatních zařízení se zařízeními energetiky musí být vyprojektovány a provedeny zejména dle ČSN 73 6005, ČSN EN 50 341-1,2, ČSN EN 50341-3-19, ČSN EN 50423-1, ČSN 33 2000-5-52 a PNE 33 3302.
- 5. Dodavatel prací musí oznámit příslušnému provozovateli distribuční soustavy zahájení prací minimálně 3 pracovní dny předem.
- 6. Při potřebě přejíždění trasy podzemních vedení vozidly nebo mechanizmy je třeba po dohodě s provozovatelem provést dodatečnou ochranu proti mechanickému poškození.
- 7. Je zakázáno manipulovat s obnaženými kabely pod napětím. Odkryté kabely musí být za vypnutého stavu řádně vyvěšeny, chráněny proti poškození a označeny výstražnou tabulkou dle ČSN ISO 3864.
- 8. Před záhozem kabelové trasy musí být provozovatel kabelu vyzván ke kontrole uložení. Pokud tato organizace provádějící zemní práce neprovede, vyhrazuje si provozovatel distribuční soustavy právo nechat inkriminované místo znovu odkrýt.
- 9. Při záhozu musí být zemina pod kabely řádně udusána, kabely zapískovány a provedeno krytí proti mechanickému poškození.
- 10. Bez předchozího souhlasu je zakázáno snižovat nebo zvyšovat vrstvu zeminy nad kabelem.
- 11. Každé poškození zařízení provozovatele distribuční soustavy musí být okamžitě nahlášeno na Kontaktní bezplatnou linku ČEZ Distribuce 800 850 860, která je Vám k dispozici 24 hodin denně, 7 dní v týdnu.
- 12. Ukončení stavby musí být neprodleně ohlášeno příslušnému provoznímu útvaru.
- 13. Po dokončení stavby provozovatel distribuční soustavy nesouhlasí s vyhlášením ochranného pásma nových rozvodů, které jsou budovány, protože se již jedná o práce v ochranném pásmu zařízení provozovatele distribuční soustavy. Případné opravy nebo rekonstrukce na svém zařízení nebude provozovatel distribuční soustavy provádět na výjimku z ochranného pásma nebo na základě souhlasu s činností v tomto pásmu.**

Případné nedodržení uvedených podmínek bude řešeno příslušným stavebním úřadem nebo nahlášeno Energetickému regulačnímu úřadu jako správní delikt ve smyslu příslušného ustanovení energetického zákona spočívající v porušení zákazu provádět činnosti v ochranných pásmech dle § 46 uvedeného zákona.



PODMÍNKY PRO PROVÁDĚNÍ ČINNOSTÍ V OCHRANNÝCH PÁSMECH NADZEMNÍCH VEDENÍ

Ochranné pásmo nadzemního vedení podle § 46, odst. (3), Zák. č. 458/2000 Sb., tj. zákona o podmínkách podnikání a o výkonu státní správy v energetických odvětvích a o změně některých zákonů (energetický zákon), ve znění pozdějších předpisů (dále jen "energetický zákon") je souvislý prostor vymezený svislými rovinami vedenými po obou stranách vedení ve vodorovné vzdálenosti měřené kolmo na vedení, které činí od krajního vodiče vedení na obě jeho strany:

- a) u napětí nad 1 kV a do 35 kV včetně
 - pro vodiče bez izolace 7 metrů (resp. 10 metrů u zařízení postaveného do 31. 12. 1994, vyjma lesních průseků, kde rozsah ochranného pásma i do uvedeného data činí 7 metrů),
 - pro vodiče s izolací základní 2 metry,
 - pro závěsná kabelová vedení 1 metr;
- b) u napětí nad 35 kV do 110 kV včetně
 - pro vodiče bez izolace 12 metrů (resp. 15 metrů u zařízení postaveného do 31. 12. 1994).
 - pro vodiče s izolací základní 5 metrů

Poznámka: Nadzemní vedení nízkého napětí (do 1 kV) není chráněno ochranným pásmem. Při činnostech prováděných v jeho blízkosti (práce v blízkosti) je nutné dodržet vzdálenosti dané ČSN EN 50110-1 ed. 2.

V ochranném pásmu nadzemního vedení je podle § 46 odst. (8) a (9) energetického zákona zakázáno:

1. zřizovat bez souhlasu vlastníka těchto zařízení stavby či umisťovat konstrukce a jiná podobná zařízení, jakož i uskladňovat hořlavé a výbušné látky,
 2. provádět bez souhlasu vlastníka zemní práce,
 3. provádět činnosti, které by mohly ohrozit spolehlivost a bezpečnost provozu těchto zařízení nebo ohrozit život, zdraví či majetek osob,
 4. provádět činnosti, které by znemožňovaly nebo podstatně znesnadňovaly přístup k těmto zařízením,
 5. vysazovat chmelnice a nechávat růst porosty nad výšku 3 metry.
- Pokud stavba nebo stavební činnost zasahuje do ochranného pásma nadzemního vedení, je třeba požádat o písemný souhlas vlastníka nebo provozovatele tohoto zařízení na základě § 46, odst. (8) a (11) energetického zákona.

V ochranných pásmech nadzemních vedení je třeba dále dodržovat následující podmínky:

1. Při pohybu nebo pracích v blízkosti elektrického vedení vysokého napětí se nesmí osoby, předměty, prostředky nemající povahu jeřábu přiblížit k živým částem - vodičům blíže než 2 metry (dle ČSN EN 50110-1).
2. Jeřáby a jim podobná zařízení musí být umístěny tak, aby v kterékoli poloze byly všechny jejich části mimo ochranné pásmo vedení, a musí být zamezeno vyvrstvení lana.
3. Je zakázáno stavět budovy nebo jiné objekty v ochranných pásmech nadzemních vedení vysokého napětí.
4. Je zakázáno, provádět veškeré pozemní práce, při kterých by byla narušena stabilita podpěrných bodů - sloupů nebo stožárů.
5. Je zakázáno upevňovat antény, reklamy, ukazatele apod. pod, přes nebo přímo na stožáry elektrického vedení.
6. Dodavatel prací musí prokazatelně seznámit své pracovníky, jichž se to týká s ČSN EN 50110-1.
7. Pokud není možné dodržet body č. 1 až 4, je možné požádat příslušný provozní útvar provozovatele distribuční soustavy o další řešení (zajištění odborného dohledu pracovníka s elektrotechnickou kvalifikací dle Vyhlášky č. 50/1978 Sb., vypnutí a zajištění zařízení, zaizolování živých částí apod.), pokud nejsou tyto podmínky již součástí jiného vyjádření ke konkrétní stavbě.
8. V případě požadavku na vypnutí zařízení po nezbytnou dobu provádění prací je nutné požádat minimálně 2 měsíce před požadovaným termínem. V případě vedení nízkého napětí je možné též požádat o zaizolování části vedení.

Případné nedodržení uvedených podmínek bude řešeno příslušným stavebním úřadem nebo nahlášeno Energetickému regulačnímu úřadu jako správní delikt ve smyslu příslušného ustanovení energetického zákona, spočívající v porušení zákazu provádět činnosti v ochranných pásmech dle § 46 uvedeného zákona.



PODMÍNKY PRO PROVÁDĚNÍ ČINNOSTÍ V OCHRANNÝCH PÁSMECH ELEKTRICKÝCH STANIC

Ochranné pásmo elektrické stanice je stanoveno v § 46, odst. (6), Zák. č. 458/2000 Sb., tj. zákona o podmínkách podnikání a o výkonu státní správy v energetických odvětvích a o změně některých zákonů (energetický zákon), ve znění pozdějších předpisů (dále jen "energetický zákon") a je vymezeno svislými rovinami vedenými ve vodorovné vzdálenosti:

- a) u venkovních el. stanic a dále stanic s napětím větším než 52 kV v budovách 20 metrů od oplocení nebo od vnějšího líce obvodového zdiva,
- b) u stožárových elektrických stanic a věžových stanic s venkovním přívodem s převodem napětí z úrovně nad 1 kV a menší než 52 kV na úroveň nízkého napětí 7 m od vnější hrany půdorysu stanice ve všech směrech,
- c) u kompaktních a zděných el. stanic s převodem napětí z úrovně nad 1 kV a menší než 52 kV na úroveň nízkého napětí 2 metry od vnějšího pláště stanice ve všech směrech,
- d) u vestavěných el. stanic 1 metr od obestavění.

V ochranném pásmu elektrické stanice je podle § 46 odst. (8) a (10) energetického zákona zakázáno:

1. zřizovat bez souhlasu vlastníka těchto zařízení stavby či umisťovat konstrukce a jiná podobná zařízení, jakož i uskladňovat hořlavé a výbušné látky,
2. provádět bez souhlasu vlastníka zemní práce,
3. provádět činnosti, které by mohly ohrozit spolehlivost a bezpečnost provozu těchto zařízení nebo ohrozit život, zdraví či majetek osob,
4. provádět činnosti, které by znemožňovaly nebo podstatně znesnadňovaly přístup k těmto zařízením.

Pokud stavba nebo stavební činnost zasahuje do ochranného pásma elektrické stanice, je třeba požádat o písemný souhlas vlastníka nebo provozovatele tohoto zařízení na základě § 46, odst. (8) a (11) energetického zákona.

V ochranném pásmu elektrické stanice je dále zakázáno provádět činnosti, které by mohly mít za následek ohrožení bezpečnosti a spolehlivosti provozu stanice nebo zmenšující či podstatně znesnadňující její obsluhu a údržbu a to zejména:

5. provádět výkopové práce ohrožující zaústění podzemních vedení vysokého a nízkého napětí nebo stabilitu stavební části el. stanice (viz podmínky pro činnosti v ochranných pásmech podzemního vedení),
6. skladovat či umisťovat předměty bránící přístupu do elektrické stanice nebo k rozvaděčům vysokého nebo nízkého napětí,
7. umisťovat antény, reklamy, ukazatele apod.,
8. zřizovat oplocení, které by znemožnilo obsluhu el. stanice.

Případné nedodržení uvedených podmínek bude řešeno příslušným stavebním úřadem nebo nahlášeno Energetickému regulačnímu úřadu jako správní delikt ve smyslu příslušného ustanovení energetického zákona spočívající v porušení zákazu provádět činnosti v ochranných pásmech dle § 46 uvedeného zákona.



Město Bystřice

Dr. E. Beneše 25
257 51 Bystřice

Telefon: 317 793 217

E-mail: podatelna@mestobystrice.cz

ID datové schránky: p8xbe7a

Váš dopis ze dne: 11.07.2018

Vaše značka: 02680/2018/MUBY/RRo

Naše č.j.: 02680/2018/MUBY/RRo

Spis.značka:

Vyřizuje: Roman Rohlík

e-mail: roman.rohlik@mestobystrice.cz

Tel:

Bystřice 20.08.2018

PONTEX s.r.o.

Bezová 158

147 14 Praha 4

Žádost o vyjádření k existenci sítí Vojslavice

Na základě Vaší žádosti, týkající se uložení inženýrských sítí v zájmovém území Vojslavice název stavby „III/1118 Vojslavice, rekonstrukce propustku“ nemá správa majetku v evidenci žádné inženýrské sítě.

S pozdravem

Roman Rohlík

Správce majetku

PONTEX s.r.o. Bezová 1658 147 14 PRAHA 4	
Došlo:	21-08-2018
Č.j.:	4335/2018
Přílohy:	1
K vyřízení:	✓ Ku (22)
Rozdělit:	

Pod. nlu.



Vyřizuje: Dundáček Petr

E-mail: petr.dundacek@t-mobile.cz

Pontex spol s.r.o.
Stanislava Zahradníková
Bezová 1/1658
147 14 Praha - Braník

Naše značka: **E25346/18**

V Praze dne: **11.7.2018**

Vyjádření a stanovení podmínek pro udělení souhlasu s umístěním stavby v ochranném pásmu sítě technické infrastruktury (TI) společnosti T-Mobile Czech Republic a.s.

Vydané podle § 101 ZÁKONA Č. 127/2005 Sb., o elektronických komunikacích a o změně některých souvisejících zákonů (zákon o elektronických komunikacích – dále jen ZEK), ve znění pozdějších předpisů a §161 zákona č. 183/2006 Sb., o územním plánování a stavebním řádu (stavební zákon) či dle dalších příslušných právních předpisů

Věc: III/1118 Vojslavice, rekonstrukce propustku

Stupeň: Jiný důvod

Na základě předložených projektových podkladů dáváme **souhlasné stanovisko k vydání Územního souhlasu / rozhodnutí (Stavebního povolení) a následně souhlas s realizací stavby.**

Dle předložených dokladů nedojde ke kolizi s technickou infrastrukturou společnosti **T-Mobile Czech Republic a.s.**

Toto stanovisko má platnost 1 rok.

Vydané stanovisko nelze prodloužit. Po uplynutí platnosti zadejte žádost o nové stanovisko.

T-Mobile
T-Mobile Czech Republic a.s.
Tomášova 2144/1
148 00 Praha 4
IČ 649 49 681, DIČ CZ64949681

.....
Ochrana sítí
Technologický úsek

V případě doplňujících dotazů vždy uvádějte v „Předmětu“ e-mailu číslo jednací.



Příloha č. 1

Rekapitulace žádosti o vyjádření k existenci sítě elektronických komunikací

Číslo žádosti: **E25346/18**
Název stavby /akce: **III/1118 Vojslavice, rekonstrukce propustku**
Datum podání žádosti: **11.7.2018**
Důvod žádosti: **Jiný důvod**
Popis jiného důvodu žádosti: **Existence sítí**
Poznámka:

Žadatel

Firma / organizace: **Pontex spol s.r.o.**
IČ: **40763439**
DIČ:
Kontaktní osoba: **Stanislava Zahradníková**
Adresa: **Bezová 1/1658**
Město / obec: **Praha - Braník**
PSČ: **147 14**
Stát:
E-mail: **zahradnikova@pontex.cz**
Telefonní číslo: **724145106**

Stavebník

Firma / organizace:
Kontaktní osoba:
Adresa:
Město / obec:
PSČ:
Stát:
E-mail:
Telefonní číslo:

Stavba

Výška nad terénem (metry): **0 m**
Projektant:
Druh stavby: **Ostatní**
Hodnota projektu:
Měsíc zahájení stavby:
Měsíc ukončení stavby:

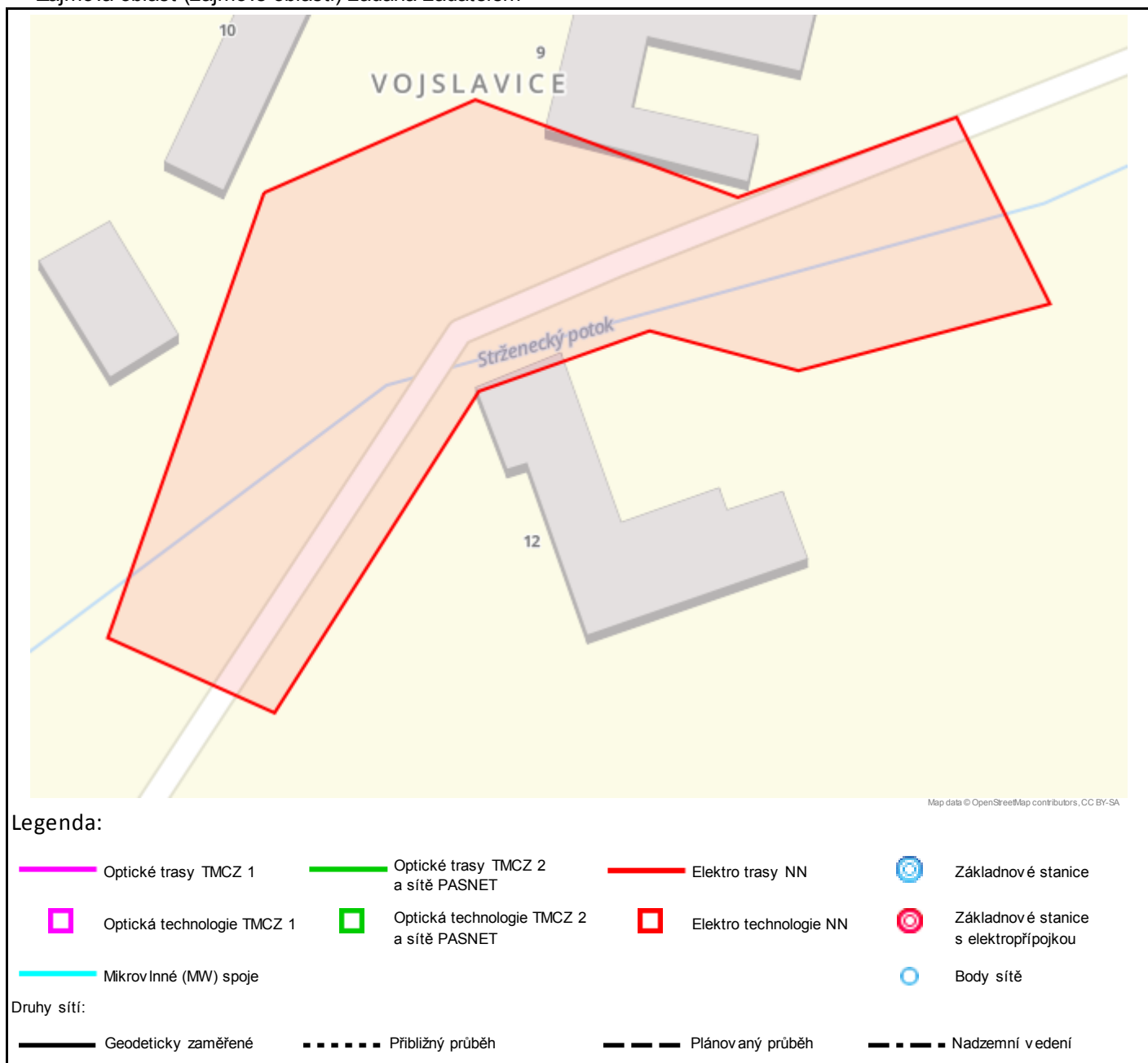
Odeslání stanoviska

E-mail: **zahradnikova@pontex.cz**

Příloha č. 2

Situační plánek

Zájmová oblast (zájmové oblasti) zadaná žadatelem



Geometrie zájmové oblasti (zájmových oblastí) žádosti ve formátu WKT a souřadnicovém systému S-JTSK. Zkopírováním textu lze geometrii zobrazit v jakémkoli softwaru podporujícím formát WKT.

POLYGON((-727267.6541 -1090002.8471,-727247.544 -1089997.0488,-727225.1205 -1090008.955,-727204.483 -1090004.3909,-727198.3315 -1090022.2503,-727221.7471 -1090025.2269,-727234.6455 -1090019.8691,-727250.719 -1090023.2425,-727272.944 -1090049.6347,-727287.033 -1090040.9034,-727267.6541 -1090002.8471))



**Pontex spol s.r.o.
Stanislava Zahradníková
Bezová 1/1658
147 14 Praha - Braník**

V Praze, 11.7.2018

Naše zn.: **MW000008699486268**

Věc: vyjádření k žádosti k akci **"III/1118 Vojslavice, rekonstrukce propustku"**

Sdělujeme Vám, že společnost Vodafone Czech Republic a.s., se sídlem Praha 5, náměstí Junkových 2, IČ: 25788001, zapsaná dne 13.8. 1999 v obchodním rejstříku vedeném Městským soudem v Praze pod spisovou značkou B.6064 na základě předložené dokumentace ze dne **11.7.2018**

souhlasí s realizací projektu.

Ve vámi zadaném zájmovém území a v uvedené výšce (výška stavby: 0 m, výška jeřábu: 0 m) se nenachází žádné podzemní ani nadzemní vedení naší společnosti.

Platnost vyjádření je **1 rok** od data vydání.

S pozdravem

v.z. Kateřina Rendeková
Vodafone Czech Republic a.s.
Náměstí Junkových 2
155 00 Praha 5


Vodafone Czech Republic a.s.
náměstí Junkových 2, 155 00, Praha 5
IČO: 25788001, DIČ: CZ25788001
tel.: 776 971 111, fax: 776 971 927
-60-

Tel.: 607 105 305
E-mail: west@vodafone.cz

Seznam příloh/přiložených souborů:
Zadost_MW000008699486268.pdf



Žádost o vyjádření k existenci sítí č. MW000008699486268

Identifikační údaje žadatele / stavebníka

Právnícká osoba

Typ:

Adresa sídla/bydliště

Identifikační údaje zástupce žadatele /stavebníka

Právnícká osoba

Typ:

Firma: Pontex spol s.r.o.

Jméno: Stanislava

Příjmení: Zahradníková

Telefon: +420 724 145 106

E-mail: zahradnikova@pontex.cz

Adresa sídla/bydliště

Ulice: Bezová

Č.p. (č.ev.) / č.o.: 1 / 1658

Obec: Praha - Braník

PSČ: 14714

Důvod žádosti o vyjádření

Název stavby: III/1118 Vojslavice, rekonstrukce propustku

Typ stavby: Ostatní

Stupeň žádosti: Jiný

Výška stavby: 0 m

Výška jeřábu: 0 m



Zájmové území

Kresba 1:



Dotčené KÚ:

Kobylí (667421)

Datum: 11.7.2018

Zadáno: Portál MAWIS

Informace podle zákona č. 127/2005 Sb., o elektronických komunikacích, č. 101/2000 Sb., o ochraně osobních údajů a o změně některých zákonů a dalšími souvisejícími právními předpisy.

Společnost Position s.r.o., se sídlem Londýnská 665/45, 120 00 Praha 2, IČ 26422816, zapsaná v obchodním rejstříku vedeném Městským soudem v Praze, oddíl C, vložka 81053 („Position“) a společnost Vodafone Czech Republic s., se sídlem nám. Junkových 2808/2, 155 00 Praha 5, IČ 25788001, zapsaná v obchodním rejstříku vedeném Městským soudem v Praze, oddíl B, vložka 6064 („Vodafone“) Vás tímto informují, že shromážděné osobní údaje v rozsahu Vaše jméno, příjmení, bydliště, e-mailová adresa a telefonní číslo bude Position a Vodafone zpracovávat za účelem jejich použití při realizaci povinností v souvislosti se žádostí o stanovisko nebo vyjádření pro řízení podle zákona č. 183/2006 Sb., o územním plánování a stavebním řádu (stavební zákon), a to automatizovaným způsobem nebo v tištěné podobě s tím, že Vaše osobní údaje nebudou zpřístupněny jiným osobám. Vaše osobní údaje poskytnete dobrovolně.

Dále Vás informujeme o Vašem právu žádat o vysvětlení popř. o odstranění nežádoucího stavu, především domníváte-li se, že jsou Vaše osobní údaje zpracovávány v rozporu s ochranou Vašeho soukromého a osobního života nebo v rozporu se zákonem.

*Krajská správa a údržba silnic Středočeského kraje, příspěvková organizace
150 21 PRAHA 5, Zborovská 11*

Z Á P I S

z jednání konaného dne 8. 8. 2018 ve Vojslavicích – PD na opravu silničního propustku na silnici č. III/1118.

Předmět jednání:

- 1) upřesnění rozsahu projektové dokumentace
- 2) rozsah prací, upřesnění odvodnění komunikace
- 3) zanesený Strženecký potok

Závěr jednání:

- 1) Vyprojektování odvodnění přilehlé místní komunikace na p.p.č. 1264/1 v k.ú. Kobyli (vlastník Město Bystřice) bude provedeno mimo PD pro KSÚS – označeno modře. Investorem PD na MK bude Město Bystřice po předchozím schválení cenové nabídky na vypracování PD mezi Městem Bystřice a fi. Pontex s.r.o.. Následná realizace opravy propustku a odvodnění na MK bude provedena současně (nutná koordinace mezi KSÚS a Městem Bystřice).
- 2) Na dodatečné schůzce v pátek 10. 8. 2018 (schůzka, které se zúčastnil pan Štěpánek) bylo dohodnuto následující:
 - a) Výjezd z křižovatky s MK směrem na Strženec bude po obou stranách osazen silniční obrubou s ukončením za sjezdem do nemovitosti (č.p. 12) – v přiložené situaci označeno červeně.
 - b) Výjezd z křižovatky s MK směrem na Pičín bude rovněž po obou stranách osazen silniční obrubou s ukončením před sjezdem do nemovitosti (č.p. 9), kde bude toto ukončeno dešťovou vpustí zaústěnou přes vozovku do Strženeckého potoka – označeno zeleně.

**Krajská správa a údržba silnic Středočeského kraje, příspěvková organizace
150 21 PRAHA 5, Zborovská 11**

Pro odvedení vody z vozovky od sjezdu č.p. 9 na konec obce Vojslavice je nutné vozovku v celé délce vyfrézovat a položit ACO 11+ se sklonem ke Strženeckému potoku (konec úseku u SDZ IZ4 a,b) – označeno žlutě. Avšak pokud by tato úprava projektové dokumentace zvyšovala cenu za PD, nechce KSÚS tuto část řešit s přípravou PD na rekonstrukci propustku (odvodnění vozovky by KSÚS řešila mimo rekonstrukci propustku).


- 3) KSÚS upozorňuje vlastníka Strženeckého potoka na velmi zanesené koryto. Dále je zapotřebí zahájit úkony k řešení opravy náspů a zpevnění koryta potoka – místy dochází k borcení a uvolňování kamenů, které následně zůstávají ležet v korytě potoka.

Přítomni:

Ing. Peter Liko	za Pontex s.r.o.	podpis
Bc. Milan Jonszta	za KSÚS p.o.	podpis
JUDr. Luděk Beneš	za KSÚS p.o.	podpis
Mgr. Daniel Štěpánek	za Město Bystřice	podpis



Příloha: mapka



směr Píčin

Strženecký potok

Strženecký potok

směr Strženeč

III/1118 Vojslavice, rekonstrukce propustku

Stanoviska k projektu

poř. číslo	organizace	vyjádření č. jednací	ze dne
Hasičský záchranný sbor Středočeského kraje			
1	územní odbor Benešov, Pod Lihovarem 2152, 256 01 Benešov	BN-507-2/2018/PD	27.9.2018
Krajská hygienická stanice Středočeského kraje se sídlem v			
2	Praze, územní pracoviště Benešov, Černoletská 2053, 256 55 Benešov	KHSSC 50457/2018	22.10.2018
3	Policie ČR, KŘP Středočeského kraje, územní odbor Benešov, Doprnvní inspektorát. K Pazderně 906, 256 01 Benešov	KRPS -289154-1/ČJ-2018- 010106	10. 10. 2018
4	Ministerstvo obrany, pracoviště Praha, Tychonovova 222/1, 160 00 Praha 6,	104601/2018-1150-OÚZ-PHA	1. 11. 2018
5	Lesy ČR , správce toku – oblast povodí Vltavy, Benešov, Tyršova 1902, 256 01 Benešov	LCR954/003907/2018	4. 10. 2018
6	Povodí Vltavy, s.p., závod Dolní Vltava Grafická 36, 15021 Praha 5	59012/2018-243-PI	5. 11. 2018
Městský úřad Benešov,			
7	Masarykovo náměstí 100, 256 01 Benešov závazné koordinované stanovisko	MUBN/114985/2018/VÝST	23. 10. 2018
Městský úřad Benešov, vodprávaní úřad			
8	Masarykovo náměstí 100, 256 01 Benešov souhlas §17		
Městský úřad Benešov, životní prostředí			
9	Masarykovo náměstí 100, 256 01 Benešov souhlas §4 VKP	MUBN/147978/2018/OOPLH	28.11.2018
10	vlastník pozemku Mrkva J. Mrkvová H.		28.10.2018
11	vlastník pozemku město Bystřice		

ČR – Hasičský záchranný sbor Středočeského kraje
územní odbor Benešov

Adresa: Pod Lihovarem 1816, 256 01 Benešov

Ev. č. BN- 507 - 2/2018/PD

Benešov 27. 9. 2018

Počet listů: 1

Příloha: 1/PD

PONTEX s.r.o.
Bezová 1658
150 00 Praha

Závazné stanovisko dotčeného orgánu na úseku požární ochrany

(Vyřizuje: nprap. Miloslav Stibůrek , tel.: 950 891 155, e-mail: miloslav.stiburek@sck.izscr.cz)

Místo stavby	:	k. ú. 667421 Kobylí, č. parc. 309/13, 309/15, 1291/4, 1264/1
Název stavby	:	III/1118 Vojslavice - rekonstrukce propustku
Stavebník	:	Krajská správa a údržba silnic Středočeského kraje, příspěvková organizace, Zborovská 81, 150 00 Praha
Předložená dokumentace	:	Ke stavebnímu řízení
Zpracovatel dokumentace	:	Peter Liko, ČKAIT - 0012617


Hasičský záchranný sbor Středočeského kraje (dále jen „HZS Středočeského kraje“) jako věcně a místně příslušný dotčený orgán na úseku požární ochrany dle ustanovení § 26 odst. 2 písm. b) a ustanovení § 31 odst. 1 písm. b) zákona č. 133/1985 Sb., o požární ochraně, ve znění pozdějších předpisů (dále jen „zákon o požární ochraně“), posoudil výše uvedenou dokumentaci předloženou dne **24. 9. 2018** a vydává k ní v souladu s ustanovením § 31 odst. 3 zákona o požární ochraně a dále dle ustanovení § 149 odst. 1 zákona č. 500/2004 Sb., správní řád, ve znění pozdějších předpisů,

SOUHLASNÉ ZÁVAZNÉ STANOVISKO.

Odůvodnění:

HZS Středočeského kraje vycházel při vydání závazného stanoviska z těchto podkladů:
Předložené projektové dokumentace – PONTEX s.r.o., IČ 40763439

Posouzená dokumentace splňuje obsahové náležitosti v souladu s ustanovením § 41 vyhlášky č. 246/2001 Sb., o stanovení podmínek požární bezpečnosti a výkonu státního požárního dozoru (vyhláška o požární prevenci), ve znění vyhlášky č. 221/2014 Sb. Z obsahu posouzené dokumentace vyplývá, že jsou splněny technické podmínky požární ochrany kladené na danou stavbu vyhláškou č. 23/2008 Sb., o technických podmínkách požární ochrany staveb, ve znění vyhlášky č. 268/2011 Sb.



Mgr. Radek Svoboda

por. Mgr. Radek Svoboda
zástupce editele územního odboru
komisař

PONTEX s.r.o.

Bezová 1658
147 14 PRAHA 4

Došlo: 04 -10- 2018

Č.j.: 5224 / 2018

Přílohy:

K vyřízení: JKu (Pli)

.....

Rozdělil:

Váš dopis zn.: PX4938/2018
Ze dne: 20.09.2018

Pontex, spol. s r.o.
Bezová 1658
147 14 Praha 4

Sp. zn.: S-KHSSC 50457/2018
Č.j. :KHSSC 50457/2018

Vyřizuje: Mgr. Marie Matoušková
Tel.: 317 784 036
E-mail: hok@khsstc-bn.cz

Datum: 22. října 2018

„III/1118 Vojslavice, rekonstrukce propustku“ - závazné stanovisko ke stavebnímu řízení

Na základě žádosti investora Krajské správy a údržby silnic Středočeského kraje, příspěvková organizace, Zborovská 11, PSČ 150 21, IČ 00066001 zastoupeného na základě plné moci ze dne 12.06.2018 společností Pontex, spol. s r.o., Bezová 1658, PSČ 147 14 Praha 4, IČ 40763439 podané dne 20.09.2018 posoudila Krajská hygienická stanice Středočeského kraje se sídlem v Praze (dále jen „KHS“) jako dotčený správní úřad podle ust. § 77 odst. 1 zákona č. 258/2000 Sb., o ochraně veřejného zdraví a o změně některých souvisejících zákonů, ve znění pozdějších předpisů (dále jen „zákon“), místně příslušný dle ust. § 11 odst. 1 písm. b) zákona č. 500/2004 Sb., správní řád, ve znění pozdějších předpisů (dále jen „správní řád“) a ust. § 82 odst. 1 a přílohy 2 zákona, a věcně příslušný dle ust. § 10 správního řádu a § 82 odst. 2 písm. i) zákona, projektovou dokumentaci ke stavebnímu řízení na rekonstrukci propustku III/1118 Vojslavice, v rozsahu právní úpravy provedené § 30 zákona a v souladu s ustanovením § 4 odst. 2 písm. a) zákona č. 183/2006 Sb., o územním plánování a stavebním řádu, ve znění pozdějších předpisů (dále jen „stavební zákon“) a § 149 odst. 1 správního řádu vydává toto

z á v a z n é s t a n o v i s k o :

S předloženým návrhem na rekonstrukci propustku III/1118 Vojslavice

se s o u h l a s í.

Odůvodnění:

Předložená projektová dokumentace doručená KHS dne 20.09.2018, kterou zpracovala společnost Pontex, spol. s r.o., Bezová 1658, PSČ 147 14 Praha 4 v červenci 2018 řeší rekonstrukci stávajícího propustku, který převádí Strženecký potok pod silnicí III/1118 v obci Vojslavice.

Propustek se nachází v centru obce Vojslavice na komunikaci III/1118, která spojuje obce Hlívín a Pičín. Stavba je trvale umístěna po pozemcích parc. č. 309/13, 309/15, 1291/4 a 1264/1 v k. ú. Kobyly. Poloha nového mostku je definována umístěním původního. Jeho základní parametry zůstávají nezměněny. Stávající propustek je ve špatném technickém stavu.

Stavba je členěna na tyto stavební objekty: SO 001 – Demolice, SO 110 - DIO (Dopravně inženýrská opatření) a SO 201 – Propustek.

Objekt SO 001 – Demolice – bude provedena demolice všech stávajících konstrukčních částí propustku.

Objekt SO 110 DIO – převáděná komunikace III/1118 bude v místě opravy po celou stavbu uzavřena v obou směrech. Veškerá doprava bude svedena na objízdnu trasu.

Objekt SO 201 – Propustek – pro přemostění potoka byla navržena rámová železobetonová monolitická konstrukce o světlosti otvoru 2,30 m. Konstrukce je příčně rozdělena do čtyř dilatačních celků délky 8,00 m. Celková šířka konstrukce je 32,00 m. Celá konstrukce je z betonu C30/37, vyztužená ocelí B 500B. Odvodnění povrchu propustku je řešeno podélným a příčným sklonem komunikace. Voda je svedena do uličních vpustí. Na obou okrajích mostu jsou navržena ocelová zábradlí výšky 1,1 m.

Rekonstrukcí propustku nebude měněno dosavadní využití území v okolí, nebude jí dotčena žádná existující stavba v blízkém okolí ani žádná známá plánovaná stavba.

Stavba se nachází v intravilánu obce Vojslavice. V blízkosti stavby se nachází obytná zástavba. Zhotovitel bude volit stavební stroje tak, aby během stavby nebyl produkován nadměrný hluk. Po dokončení stavby nedojde ke změně úrovně hluku od dopravy. Rekonstrukcí propustku nedojde k negativnímu ovlivnění zdraví obyvatel ani životního prostředí.

Protože se jedná o jednoduchou stavbu a předpokládaná doprava na posuzované komunikaci nevyvolá nadlimitní zatížení hlukem, stavba nevyžaduje provedení akustické studie a podrobnější akustické posouzení.

Po seznámení s projektovou dokumentací a jejím zhodnocením KHS konstatuje, že nebyl negativně dotčen zájem, který jakožto místně příslušný orgán ochrany veřejného zdraví chrání a byl shledán soulad se všemi požadovanými předpisy.

Mgr. Hana Jupová

vedoucí oddělení hygieny obecné a komunální pro okres Benešov

Rozdělovník

Adresát – datovou schránkou (IČ 40763439)

KHS, územní pracoviště Benešov - HOK



Pomáhat a chránit

KRAJSKÉ ŘEDITELSTVÍ POLICIE STŘEDOČESKÉHO KRAJE

Územní odbor Benešov
Dopravní inspektorát

Č. j. KRPS-289154-1/ČJ-2018-010106

Benešov 10. října 2018

Počet stran: 2

Přílohy: 1/9PONTEX s.r.o.
Bezová 1658
147 14 Praha 4

K č. j. PX4938/2018

**Stanovisko k projektové dokumentaci akce
„III/1118 Vojslavice, rekonstrukce propustku“**

Dopravní inspektorát Benešov, jako příslušný orgán Policie České republiky, s využitím ustanovení § 16 zákona č. 13/1997 Sb. o pozemních komunikacích,

nemá námitek

proti stavbě dle předložené projektové dokumentace v rámci výše uvedené akce.

Přechodné dopravní značení bude provedeno a instalováno (dle přílohy 6) v souladu se Zásadami pro označování pracovních míst na pozemních komunikacích TP 66 (3. vydání). Barevně, rozměrově i umístěním musí dopravní značení odpovídat příslušné platné normě ČSN, výše citovanému zákonu č. 361/2000 Sb., a vyhlášce č. 294/2015 Sb., kterou se provádějí pravidla provozu na pozemních komunikacích a úprava a řízení provozu na pozemních komunikacích. Viditelnost dopravních značek musí být zajištěna ze vzdálenosti min. 50m. Po ukončení prací na komunikaci, musí být přechodné dopravní značení odstraněno.

Policie České republiky, jakožto dotčený orgán vydávající závazné stanovisko, s předloženým návrhem souhlasí, neboť odpovídá obecným požadavkům na bezpečnost a plynulost provozu na pozemních komunikacích. Policie ČR, DI Benešov si vyhrazuje právo toto stanovisko změnit nebo doplnit, pokud to bude vyžadovat bezpečnost a plynulost silničního provozu.

**1918
100
2018**
SPOLEČNÉ STOLETÍK Pazdenně 906
256 01 BenešovTel.: 974 871 250
Fax: 974 871 262
Email: bn.di@pcr.cz
ID DS: 2dtai5u

www.policie.cz

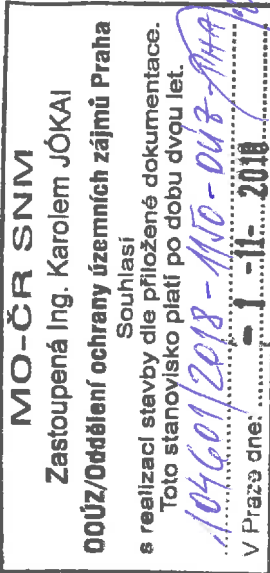
Vyřizuje:

por. Ing. Josef Vyhnanálek

npor. Mgr. Zdeněk Štěpánek
vedoucí DI

PONTEX s.r.o. Bezová 1658 147 14 PRAHA 4	
Došlo:	11 -10- 2018
Č.j.:	5348/2018
Přílohy:	
K vyřízení:	Ku (S2a)
.....	
Rozdělil:	

Dat. nch.



III/1118 Vojslavice, rekonstrukce propustku-PD

**KRAJSKÁ SPRÁVA A ODŘEŽBA SILNIC
STŘEDOČESKÉHO KRAJE
ZBOROVSKÁ 11, 150 21 PRAHA 5**

Souřadnicový systém: S-JTSK
Výškový systém: Bpv

Číslo zadání	18 182 00	RP	
Specie:	Ep. Větrná výměna	Změla vypracoval:	Ing. Jarm. KOLÁČEK
Objekt:	11/1118 Větrná	Objektová příloha:	11/1118 Větrná
Techn. zadání:	11/1118 Větrná	11/1118 Větrná	11/1118 Větrná
Číslo:	11/1118 Větrná	11/1118 Větrná	11/1118 Větrná
Adresa:	11/1118 Větrná	11/1118 Větrná	11/1118 Větrná
Čas:	11/1118 Větrná	11/1118 Větrná	11/1118 Větrná
PRÁVNÍK:	11/1118 Větrná	11/1118 Větrná	11/1118 Větrná

2254370625 kg


PONTEX S.T.O. Bezová 1658 147 14 PRAHA 4	
Doslo: 07 - 11 - 2018	Č.j.: 6021/2018 φ
Přílohy: φ	K vyřízení: VKW (SZn)
Rozdělit:	

LESY ČESKÉ REPUBLIKY S.P., ST - oblast povodí Vltavy, Benešov

Tyršova 1902, Benešov 256 01, tel. +420956954111, Fax.: +420317705619, ost54@lesycr.cz, ID DS: e8jcfsn

PONTEX s.r.o.
Bezová 1658
14714 Praha 4

VÁŠ DOPIS ZN.

ČÍSLO JEDNACÍ
LCR954/003907/2018SPISOVÁ ZNAČKA
LCR0033655/2018DATUM
04.10.2018VYŘIZUJE

Schwarz PetrTELEFON
956954213GSM
725129956

FAX

E-MAIL
petr.schwarz@lesycr.cz**Vyjádření k projektové dokumentaci akce „III/1118 Vojslavice, rekonstrukce propustku“ v k.ú. Kobylí pro vydání DSP**

Lesy České republiky, s.p., Správa toků – oblast povodí Vltavy obdržela žádost o vyjádření k projektové dokumentaci (dále jen „PD“) výše uvedené akce v k.ú. Kobylí, která byla vypracována 07/2018 firmou PONTEX spol. s.r.o.

Předložená PD řeší rekonstrukci propustku nacházejícího se v centru obce Vojslavice na komunikaci III/118 spojující obce Hlívín a Pičín. Propustek převádí vodu Strženeckého potoka (IDVT: 10250739, ČHP: 1-09-03-078) v úseku toku cca 0,46 - 0,51. Předpokládaná doba výstavby je 5 měsíců.

V rámci akce dojde k mírnému navýšení kapacity vlivem zvýšení světlosti otvorů (1,95 m - 2,29 m => 2,3 m). Niveleta koryta bude zachována. Dno koryta je v místě propustku zpevněno dlažbou z lomového kamene do beton a ukončeno příčným betonovým prahem, před nímž je na délku přezděných zdí koryta provedeno zpevnění těžkým kamenným záhozem.

Voda je svedena do uličních vpustí zaústěných přes prostupy do stěn propustku. Dále je voda zachytávána ve zpevnění lemující římsy a svedena do koryta. Zpevnění je provedeno z lomového kamene do betonu (min. tl. kamene 100 mm). Odvodnění rubu propustku je řešeno geosyntetickou drenáží. Odvod vody zajišťuje drenáž z poloděrované PE trubky, která je vyvedena do potoka.

Před provedením podkladního betonu se zatrubní potok v rouře Ø 500 mm dl. v délce cca 36 m. Z důvodu zakládání pod úroveň dna toku a výskytu podzemní vody se předpokládá nutnost čerpání vody ze stavební jámy. V rámci akce nedojde ke kácení vzrostlých dřevin. Dojde pouze k vyčištění koryta toku od náletových dřevin do 40 m².

Realizací akce nedojde k dotčení pozemků ve vlastnictví České republiky s právem hospodaření pro LČR, s.p., ani hmotného investičního majetku LČR, s.p.

LČR, s.p., Správa toků – oblast povodí Vltavy, jako určený správce výše uvedeného drobného vodního toku, **souhlasí** s předloženou dokumentací za dodržení následujících podmínek:

- 1) Výstavba mostního objektu bude respektovat platné normy vztahující se k navrhování těchto objektů. Konkrétně se jedná o ČSN 75 2130 Křížení a souběhy vodních toků s dráhami, pozemními komunikacemi a vedeními a ČSN 73 6201 Projektování mostních objektů.

Lesy České republiky, s.p., se sídlem Přemyslova 1106/19, Nový Hrádec Králové, Hradec Králové, PSČ 500 08

Spisová značka AXII 540 vedená u rejstříkového soudu v Hradci Králové, IČ: 42196451, DIČ: CZ42196451

Lesy České republiky, s.p., jsou držitelem osvědčení o účasti v certifikaci lesů, loga PEFC (08-2101/0001) a certifikátu C-o-C

- 2) V blízkosti toku nebude skladován stavební, výkopový ani jiný inertní materiál, jehož splavováním do toku by mohlo dojít ke snížení kapacity koryta či narušení nivelety dna.
- 3) Při realizaci stavby nesmí dojít ke znečištění vodního toku závadnými látkami (ropné látky, sanační materiály, nátěrové hmoty apod.) na stavbě musí být prostředky pro zneškodnění případné havárie.
- 4) Veškeré objekty vybudované v rámci akce zůstávají ve správě investora stavby, nebo jeho právního nástupce, který odpovídá za škody vzniklé při stavbě nebo provozu díla.
- 5) LČR, s.p., Správa toků – oblast povodí Vltavy nenese žádnou odpovědnost za škody vzniklé na majetku výše uvedené akce.
- 6) Jakákoliv mimořádná událost týkající se výše uvedeného toku bude neprodleně oznámena příslušnému správci toku.
- 7) Případné změny v PD, které by mohly mít vliv na řešený tok, budou neprodleně ohlášeny naší správě.

Platnost tohoto vyjádření je 2 roky ode dne vydání.

S pozdravem

PONTEX s.r.o.	
Bezová 1658	
147 14 PRAHA 4	
Došlo:	09-10-2019
Č.j.:	5332/2018
Přílohy:	
K vyřízení:	skm (Pza)
Rozdělil:	

Lesy České republiky, s.p.
se sídlem Přemyslova 1106/19, Nový Hradec Králové
500 08 Hradec Králové
IČ: 42196451, DIČ: CZ42196451
Správa toků – oblast povodí Vltavy
Tyršova 1902, 256 01 Benešov

Ing. Mojmíra Hillermanová
vedoucí Správy toků-oblast povodí Vltavy



POVODÍ VLTAVY

POVODÍ VLTAVY
státní podnik
ZÁVOD DOLNÍ VLTAVA
GRAFICKÁ 36
150 21 PRAHA 5

TEL: 257 099 111
221 401 111
FAX: 257 31 35 22
BANKOVNÍ SPOJENÍ:
KB PRAHA 5, č.ú.: 316 32051/0100

PONTEX s.r.o.

Ing. Stanislava Zahradníková

Bezová 1658

147 14 Praha 4

PONTEX s.r.o.

Bezová 1658
147 14 PRAHA 4

Došlo: 08 - 11 - 2018

Č.j.: 6049 / 2018

Přílohy:

K vyřízení: Ku (P2a)

Rozdělil:

VÁŠ DOPIS ZNAČKY/ZE DNE
--- / 20. 9. 2018

NAŠE ZNAČKA
59012/2018-243-PI

VYŘIZUJE/LINKA
Ing. Martina Plocová / 216
martina.plocova@pvl.cz

DATUM
5. 11. 2018

III/1118 Vojslavice, rekonstrukce propustku – stanovisko správce povodí

K.Ú.: Kobylí VODOPRÁVNÍ ÚŘAD: Benešov KRAJ: Středočeský Č.H.P.: 1-09-03-0780-0-00
VODNÍ ÚTVAR PODZEMNÍCH VOD: 63204 Krystalinikum v povodí Střední Vltavy - severní část HGR: 6320
VODNÍ ÚTVAR POVRCHOVÝCH VOD: DVL_0580 Chotýšanka od pramene po ústí do Blanice

Dne 24. 9. 2018 jsme obdrželi Vaši žádost o vyjádření k projektové dokumentaci „III/1118 Vojslavice, rekonstrukce propustku“ zpracovatel PONTEx s.r.o., zodpovědný projektant Ing. Jan Komanec, ČKAIT 0009756 (červenec 2018) jako podklad pro stavební povolení, investorem je Krajská správa a údržba silnic Středočeského kraje.

Předmětem projektové dokumentace je návrh rekonstrukce stávajícího propustku v centru obce Vojslavice, k.ú. Kobylí. Přes propustek je vedena silniční komunikace III/1118, která spojuje Hlívín a Pičín, propustek převádí Strženecký potok, IDVT 10250739.

Z důvodu špatného technického stavu stávajícího propustku je navržena jeho celková rekonstrukce, při které dojde k výměně stávající konstrukce za novou, poloha nového propustku zůstává nezměněna.

Stávající propustek bude demolován až do úrovně základové spáry. Nový propustek je navržen jako rámová železobetonová jednopolová monolitická konstrukce o světlosti 2,30 m a délky 32 m. Světlá výška propustku činí 1,75 m. Dno koryta bude v místě propustku zpevněno dlažbou z lomového kamene do betonu ukončenou příčným betonovým prahem. Dlažba je navržena v podélném sklonu 1,53 %.

Rekonstrukcí propustku dojde k mírnému navýšení jeho kapacity, světlost otvoru bude zvětšena ze stávajících 1,95 m až 2,29 na konstantní šířku 2,30 m. Nový návrh zachovává niveletu stávajícího koryta Strženeckého potoka.

Stavbou nebude dotčený žádný vodní tok ve správě Povodí Vltavy, s.p., závod Dolní Vltava. Dotčený bude Strženecký potok IDVT 10250739 ve správě Lesy ČR, s.p.

Záměr se nachází ve vodním útvaru povrchových vod DVL_0580 Chotýšanka od pramene po ústí do Blanice, jehož chemický stav je hodnocen jako dobrý a ekologický stav jako střední a ve vodním útvaru podzemních vod 63204 Krystalinikum v povodí Střední Vltavy - severní část, jehož chemický stav je hodnocen jako nevyhovující a kvantitativní stav jako vyhovující.

Stavbou nebude dotčen majetek ani pozemky ve vlastnictví ČR, ke kterým má Povodí Vltavy, státní podnik právo hospodařit.



Povodí Vltavy, státní podnik - zápis v obchodním rejstříku: Městský soud v Praze, oddíl A, vložka 43594

Obchodní firma: Povodí Vltavy, státní podnik
Sídlo: Holečkova 3178/8, Smíchov, 150 00 Praha 5

IČO: 70889953
DIČ: CZ70889953

Stavba se nachází mimo ochranné pásmo vodních zdrojů a mimo stanovené záplavové území.

Na základě ustanovení § 54 odst. 4 zákona č. 254/2001 Sb., o vodách a o změně některých zákonů (vodní zákon) ve znění pozdějších předpisů, vyhlášky Ministerstva zemědělství č. 183/2018 Sb., o náležitostech rozhodnutí a dalších opatření vodoprávního úřadu a o dokladech předkládaných vodoprávnímu vydává Povodí Vltavy, státní podnik, jako příslušný správce povodí v dílčím povodí Dolní Vltavy k předložené projektové dokumentaci následující

s t a n o v i s k o :

A. Z hlediska zájmů daných Národním plánem povodí Labe a Plánem dílčího povodí Dolní Vltavy (ustanovení §24 až §26 vodního zákona) je uvedený záměr možný, protože lze předpokládat, že záměrem nedojde ke zhoršení chemického stavu a ekologického stavu dotčeného vodního útvaru povrchových vod a chemického a kvantitativního stavu útvaru podzemních vod, a že nebude znemožněno dosažení jejich dobrého stavu.

Toto hodnocení vychází z posouzení souladu daného záměru s výše uvedenými platnými dokumenty.

B. Z hlediska dalších zájmů daných vodním zákonem souhlasíme s dokumentací stavby „III/1118 Vojslavice, rekonstrukce propustku“ za předpokladu splnění následujících podmínek:

1. Při realizaci stavby nesmí být ohrožena jakost povrchových a podzemních vod zejména závadnými látkami dle ustanovení § 39 vodního zákona, v platném znění. Staveniště je třeba vybavit prostředky pro likvidaci případné ekologické havárie.
2. S odpady z demolice bude nakládáno v souladu se zákonem č. 185/2001 Sb., o odpadech a souvisejícími předpisy.
3. Před vydáním stavebního povolení je k akci zapotřebí souhlasu příslušného vodoprávního úřadu dle § 17 zákona č. 254/2001 Sb., o vodách.
4. Záměr bude projednán se správcem dotčeného vodního toku – Lesy ČR, s.p. – správa toků.

Souřadnice X, Y: Y= cca 727258, X= cca 1090021 v místě vtoku do propustku v souřadnicovém systému S-JTSK byly ověřeny v návaznosti na Centrální evidenci vodních toků.

Toto stanovisko správce povodí platí dva roky ode dne jeho vydání.

V příloze Vám vracíme zaslanou projektovou dokumentaci.



N. A. Goldbach

Ing. Jan Goldbach
vedoucí provozního střediska
povrchových a podzemních vod

Na vědomí:
spis (SP-2011/14123)
martina.plocova@pvl.cz





MĚSTSKÝ ÚŘAD BENEŠOV
Masarykovo náměstí 100
256 01 Benešov

tel: 317 754 111
fax: 317 754 199
e-mail: mubene@benesov-city.cz
epodatelna@benesov-city.cz

ODBOR VÝSTAVBY A ÚZEMNÍHO PLÁNOVÁNÍ – ÚŘAD ÚZEMNÍHO PLÁNOVÁNÍ

ČÍSLO JEDNACÍ: MUBN/114985/2018/VÝST
SPIS. ZNAČKA: VÝST/113503/2018/BAM
VYŘIZUJE: Miroslav Babický - oprávněná úřední osoba
TELEFON: 317 754 136
E-MAIL: babicky@benesov-city.cz
DATUM: 23.10.2018

Pontex, spol. s r.o. (Pontex Consulting Engineers, Ltd.), Bezová č.p. 1658/1, Praha 4-Braník, 147 00 Praha 47

KOORDINOVANÉ ZÁVAZNÉ STANOVISKO

Městský úřad Benešov, Odbor výstavby a územního plánování obdržel dne 20.09.2018 žádost o koordinované závazné stanovisko na stavbu rekonstrukce propustku ve správním obvodu města **Bystrice**, v osadě Vojslavice na pozemcích parc. č. 309/13, 309/15, 1291/14 a 1264/1 v katastrálním území Kobylí. Příložená projektová dokumentace byla vypracována žadatelem společností **Pontex, spol. s r.o. (Pontex Consulting Engineers, Ltd.), Bezová č.p. 1658/1, Praha 4-Braník, 147 00 Praha 47.**

Městský úřad Benešov, jako místně příslušný správní orgán podle zákona č. 314/2002 Sb., o stanovení obcí s pověřeným obecním úřadem a stanovení obcí s rozšířenou působností v posledním platném znění je v této věci zároveň dotčeným orgánem podle zvláštních právních předpisů a proto na základě posouzení uvedené žádosti z hlediska níže konkrétně vyjmenovaných právních předpisů a na základě zmocnění podle § 4 odst. 6 zákona č. 183/2006 Sb., o územním plánování a stavebním řádu, ve znění pozdějších předpisů (dále jen „stavební zákon“) a podle § 149 zákona č. 500/2004 Sb., správní řád ve znění pozdějších předpisů (dále jen „správní řád“) vydává toto koordinované závazné stanovisko, které zahrnuje požadavky na ochranu všech dotčených veřejných zájmů, které Městský úřad Benešov vzhledem k této posuzované akci hájí.

Závazné stanovisko dle zákona č. 13/ 1997 Sb., o pozemních komunikacích, v platném znění:

Vyřizuje: Ing. Lucie Kodetová Tel.: 317 754 276

Stavba řeší rekonstrukci stávajícího propustku na silnici č. III/1118 v obci Vojslavice v k. ú. Kobylí. Pro přemostění potoka byla navržena rámová železobetonová monolitická konstrukce o světlosti otvoru 2,30 m. Konstrukce je příčně rozdělena do čtyř dilatačních celků délky 8,00 m. Celková šířka konstrukce je 32,00 m. Stavba se člení na 3 objekty: SO 001 – Demolice, SO 110 – DIO a SO 201 Propustek. Silnice č. III/1118 bude v místě opravy po celou stavbu uzavřena v obou směrech.

Pro vydání stavebního povolení je věcně a místně příslušný náš úřad jako speciální stavební úřad podle § 40 odst. 4 písm. a) zákona o pozemních komunikacích. Dokumentace pro stavební povolení zpracovaná autorizovaným inženýrem podle vyhlášky č. 146/2008 Sb., o rozsahu projektové dokumentace dopravních staveb, v platném znění.

www.benesov-city.cz

IČO: 00 231 401

ČS a.s. Benešov, č. ú.: 19-0320035309/0800



Město Benešov je držitelem certifikátu ISO 9001

Současně se žádostí o stavební povolení ohlásí stavebník (investor) našemu úřadu odstranění stávající stavby, k ohlášení doloží podklady podle § 128 odst. 1 stavebního zákona. Za tímto účelem bude vypracována dokumentace bouracích prací. Odstranění stavby lze projednat v řízení společně se stavebním řízením, jelikož se obě řízení týkají stejného předmětu a věcně spolu souvisejí.

Před započítím stavebních prací požádá stavebník/zhotovitel stavby o povolení zvláštního užívání komunikace – stavební práce podle § 25 odst. 6 písm. c) zákona o pozemních komunikacích. Při omezení silničního provozu stavebními pracemi předloží dodavatel spolu se žádostí také předchozí písemný souhlas Policie ČR KŘ DI Benešov a DIO (dopravně inženýrské opatření), zpracované odborně způsobilou osobou. Zároveň stavebník/zhotovitel požádá o povolení uzavírky (a nařízení objíždky) podle § 24 zákona o pozemních komunikacích a dále o stanovení přechodné úpravy provozu na pozemních komunikacích podle 77 zákona č. 361/2000 Sb., o provozu na pozemních komunikacích a o změnách některých zákonů.

Závazné stanovisko dle zákona č. 20/1987 Sb., o státní památkové péči, v platném znění:

Vyřizuje: Pavlína Forejtová Tel.: 317 754 178

Výše uvedeným záměrem nebudou dotčeny kulturní památky, památkově chráněná území ani jejich ochranná pásma ve smyslu ustanovení zákona č. 20/1987 Sb., o státní památkové péči, v platném znění.

Závazné stanovisko vodoprávního úřadu dle zákona č. 254/2001 Sb., o vodách, v platném znění:

Vyřizuje: Ing. Jakub Maleček Tel.: 317 754 158

Stavba bude realizována na pozemku, na němž se nachází koryto vodního toku – záměr proto podléhá vydání souhlasu vodoprávního úřadu podle ustanovení § 17 odst. 1 písm. a) vodního zákona. Stavebník požádá vodoprávní úřad o vydání souhlasu a k žádosti (příloha č. 11 – k dispozici na internetových stránkách města Benešov) předloží zejména:

- dokumentaci zamýšlené stavby;
- stanovisko správce povodí – Povodí Vltavy, s.p., závod Dolní Vltava;
- vyjádření správce toku – Lesy ČR, s.p., Správa toků – oblast povodí Vltavy.

Závazné stanovisko dle zákona č. 185/2001 Sb., o odpadech, v platném znění:

Vyřizuje: Ing. Miroslava Hrušková Tel.: 317 754 198

Městský úřad Benešov, odbor životního prostředí, příslušný dle ustanovení § 79 odst. 4 zákona č. 185/2001 Sb., o odpadech a o změně některých dalších zákonů v platném znění a dotčený orgán dle § 149 odst. 1 zákona č. 500/2004 Sb., správní řád v platném znění, vydává **s o u h l a s** s povolením stavby „**Rekonstrukce propustku ve správním obvodu města Bystřice, v osadě Vojslavice na pozemcích parc. č. 309/13, 309/15, 1291/14 a 1264/1 v katastrálním území Kobylí**“

pro žadatele: Pontex, spol. s r.o. (Pontex Consulting Engineers, Ltd.), Bezová č.p. 1658/1, Praha 4-Braník, 147 00 Praha 47

za podmínky: o odpadech vznikajících v průběhu stavby a způsobu jejich odstranění nebo využití bude vedena evidence a doklady o předání odpadů oprávněným osobám budou uchovány spolu s PD pro následnou kontrolu.

Odůvodnění:

Jako dotčený orgán podle ustanovení § 4odst. 2 zákona č. 183/2006 Sb., o územním plánování a stavebním řádu, v platném znění posoudil záměr dle předložené PD a konstatuje, že realizace záměru není v rozporu s platnou legislativou na úseku odpadového hospodářství.

Poučení o opravném prostředku:

Proti tomuto závaznému stanovisku, které není samostatným rozhodnutím, se nelze odvolat.

Závazné stanovisko dle zák. č. 114/1992 Sb., o ochraně přírody a krajiny, v platném znění:

Vyřizuje: Ing. Ferdinand Beran Tel.: 317 754 192

Stavba se dotýká vodního toku Strženeckého potoka. Vzhledem k tomu, že vodní toky jsou významné krajinné prvky (dále jen „VKP“) ze zákona o ochraně přírody a krajiny je třeba udělení souhlasu dle § 4 zákona k zásahu do VKP. K žádosti doložte stanovisko správce toku.

Závazné stanovisko dle zákona č. 289/1995 Sb., o lesích, v platném znění:

Vyřizuje: Ing. Jiří Sládek Tel.: 317 754 193

Bez připomínek, nedotýká se zájmů chráněných tímto zákonem.

Stanovisko dle zákona č. 201/2012 Sb., o ochraně ovzduší, v platném znění:

Vyřizuje: Bc. Aneta Večerová Tel: 317 754 251

Při stavebních pracích bude minimalizována prašnost. Vozidla vyjíždějící ze staveniště na komunikaci musí být řádně očištěna, aby nedocházelo ke znečišťování ploch a komunikací. Případné znečištění komunikací musí být okamžitě odstraněno.

Závazné stanovisko dle zákona 334/1992 Sb. o ochraně zemědělského půdního fondu, v platném znění:

Vyřizuje: Ing. Martin Jahoda Tel.: 317 754 188

Bez připomínek.

Závazné stanovisko úřadu územního plánování dle §96b zákona č.183/2006 Sb., v platném znění:

Vyřizuje: Miroslav Babický, DiS. Tel.: 317 754 136

Předmětný stavební záměr je přípustný z hlediska souladu s politikou územního rozvoje, zásadami územního rozvoje Středočeského kraje a z hlediska uplatňování cílů a úkolů územního plánování.

Obec má platnou územně plánovací dokumentaci a předmětný stavební záměr je takový detail, který územní plán neobsahuje. Uvedený stavební záměr je **přípustný** dle platné územně plánovací dokumentace, protože se nachází v ploše funkčního využití **dopravní infrastruktura a veřejná a ochranná zeleň**.

Poučení

Koordinované závazné stanovisko je závazným stanoviskem podle ustanovení §149 odst. 1 správního řádu pro další řízení a rozhodnutí příslušného stavebního úřadu a není samostatným rozhodnutím ve správním řízení. Z tohoto důvodu se nelze proti němu samostatně odvolat.

Toto koordinované závazné stanovisko nenahrazuje povolení či ohlášení stavby podle stavebního zákona a podle § 9 a §67 odst. 1 správního řádu.

Miroslav Babický
odborný referent

Obdrží:

Pontex, spol. s r.o. (Pontex Consulting Engineers, Ltd.), IDDS: nrpt3sn
sídlo: Bezová č.p. 1658/1, Praha 4-Braník, 147 00 Praha 47

Odbory, které uplatnily stanovisko
u spisu

PONTEX s.r.o.

Bezová 1658
147 14 PRAHA 4

Došlo: 23 -10- 2018

Č.j.: 5641/2018

Přílohy: 8

K vyřízení: Kmu (29)

Rozdělil:

Dat. 1. 11. 2018



MĚSTSKÝ ÚŘAD BENEŠOV
Masarykovo náměstí 100
256 01 Benešov

tel: 317 754 111
fax: 317 754 199
e-mail: mubene@benesov-city.cz
epodatelna@benesov-city.cz

ODBOR ŽIVOTNÍHO PROSTŘEDÍ

ČÍSLO JEDNACÍ: MUBN/147978/2018/OOPLH
SPIS. ZNAČKA: OOPLH/27304/2018/SLA
VYŘIZUJE: Ing. Jiří Sládek – oprávněná úřední osoba
TELEFON: 317754193
E-MAIL: sladek@benesov-city.cz
DATUM: 28.11.2018

Dle rozdělovníku

Z Á V A Z N É S T A N O V I S K O

Městský úřad v Benešově, odbor životního prostředí, jako věcně příslušný orgán ochrany přírody dle ustanovení § 77 odst. (1), písm a) zákona ČNR č. 114/1992 Sb., o ochraně přírody a krajiny, ve znění pozdějších předpisů (dále jen zákon č. 114/1992 Sb.) a místně příslušný správní orgán podle zákona č. 314/2002 Sb., o stanovení obcí s pověřeným obecním úřadem a stanovení obcí s rozšířenou působností v posledním znění

u d ě l u j e

investorovi:

Krajská správa a údržba silnic Středočeského kraje, sídlem Zborovská 11, 150 21 Praha 5, dále zastoupená dle plné moci společností Pontex, spol. s r.o., IČO 407 63 439, sídlem Bezová 1658, 147 14 Praha 4,

dle § 149 zákona č. 500/2004 Sb., správní řád ve znění pozdějších předpisů:

z á v a z n é s t a n o v i s k o k l a d n é

podle ustanovení § 4 odst. (2) z. č. 114/1992 Sb. k zásahu do významného krajinného prvku definovaného dle § 3 odst. (1) písm b) zákona č. 114/1992 Sb. kterým je

vodní tok - Strženecký potok, v úseku toku 0,46 – 0,51 km

na pozemku KN p. č. 1291/8, 1291/14, 1291/15, – vodní plocha, koryto vodního toku v k. ú. Kobylí, pro akci:

„III/1118 Vojslavice, rekonstrukce propustku“

Zásahem je umístění stavby, rekonstrukce stavby propustku ve Vojslavicích s zásahem do vodního toku v době provádění stavby.

Kladné závazné stanovisko je vydáváno za těchto podmínek:

1. Akce, stavba bude realizována v souladu s předloženou PD (Pontex s.r.o., 7 /2018).
2. V případě nálezu některého zvláště chráněného druhu uvedeného v příloze vyhlášky č. 395/1992 Sb. v průběhu výstavby, bude výskyt bezodkladně ohlášen orgánu ochrany přírody MěÚ Benešov, práce zastaveny a dále postupováno dle pokynů orgánu ochrany přírody a krajiny.

Odůvodnění:

Významný krajinný prvek jako ekologicky, geomorfologicky nebo esteticky hodnotná část krajiny utváří její typický vzhled nebo přispívá k udržení její stability. Významnými krajinnými prvky jsou lesy, rašeliniště, vod-

www.benesov-city.cz

IČO 002 31 401

ČS a.s. Benešov, č. ú.: 19-0320035309/0800



Město Benešov je držitelem certifikátu ISO 9001

ní toky, rybníky, jezera, údolní nivy. Významné krajinné prvky jsou chráněny před poškozováním a ničením. Využívají se pouze tak, aby nebyla narušena jejich obnova a nedošlo k ohrožení nebo oslabení jejich stabilizační funkce. K zásahům, které by mohly vést k poškození nebo zničení významného krajinného prvku nebo ohrožení či oslabení jeho ekologicko-stabilizační funkce, si musí ten, kdo takové zásahy zamýšlí, opatřit závazné stanovisko orgánu ochrany přírody. Mezi takové zásahy patří zejména umísťování staveb, pozemkové úpravy, změny kultur pozemků, odvodňování pozemků, úpravy vodních toků a nádrží a těžba nerostů.

Z hlediska § 4 odst. (2) zákona č. 114/1992 Sb., o ochraně přírody a krajiny se jedná o zásah do významného krajinného prvku vodního toku. I když se jedná o vodohospodářské opatření, jde současně o zásah do vodního toku jako významného krajinného prvku.

Zásahem je rekonstrukce stávajícího propustku přes Strženecký potok na pozemcích výše uvedených v k. ú. Kobylí.

Stavba nepředpokládá kácení žádných vzrostlých stromů, pouze odstraněním keřů do plochy 40 m² z koryta vodního toku. Vzhledem k tomu, že nebyl v době zpracování PD záměru v místě zjištěn výskyt zvláště chráněných druhů živočichů a jde jen o poměrně malý záměr lokálního významu, nebylo orgánem ochrany přírody vyžadováno biologické hodnocení ani průzkum. Z důvodu předběžné opatrnosti byly stanoveny podmínky k provedení celé akce v souladu s požadavky obecné ochrany přírody.

Na základě předložené dokumentace, místních znalostí a všech podkladů, které byly v době vydání tohoto závazného stanoviska k dispozici, dospěl orgán ochrany přírody k závěru, že je možné k uvedené věci vydat podmíněné souhlasné závazné stanovisko.

Informace pro žadatele, místně příslušnou obec a občanská sdružení (spolky):

Závazné stanovisko je vydávané jako podklad pro rozhodnutí o umístění stavby nebo územní souhlas a dále pro rozhodnutí o povolení stavby, zařízení nebo terénních úprav nebo jejich ohlášení, či rozhodnutí jiných správních orgánů (např. vodoprávní úřad). Je závazným stanoviskem podle ustanovení §149 odst. (1) zákona č. 500/2004 Sb., správní řád ve znění pozdějších předpisů a není samostatným rozhodnutím ve správním řízení. Jeho obsah je závazný pro výrokovou část rozhodnutí příslušného správního orgánu. Z tohoto důvodu se nelze proti němu samostatně odvolat.

Ing. Jiří Sládek v.r.
Vedoucí oddělení ŽP
Městský úřad Benešov

otisk úředního razítka

Dále obdržel na doručenu:

- Pontex, spol. s r.o., Bezová 1658, 147 14 Praha 4, (dat. schr.)

Na vědomí:

- Městský úřad Benešov, odbor ŽP – vodoprávní úřad (zde)
- Městský úřad Benešov, odbor výstavby, ÚP, SSÚ (zde)
- OS ČSOP, Pláteníkova 264, 258 01 Vlašim (dat. schr.)
- Město Bystřice, (dat. schr. obce)

Kopie:

OŽP – spis

www.benesov-city.cz

IČO 002 31 401

ČS a.s. Benešov, č. ú.: 19-0320035309/0800



Město Benešov je držitelem certifikátu ISO 9001

PONTEX s.r.o. Bezová 1658 147 14 PRAHA 4	
Došlo:	30 -11- 2019
Č.j.:	6506 / 2019
Přílohy:	1
K vyřízení:	JKM (Pta)
Rozdělit:	

Dot. nlu



MĚSTSKÝ ÚŘAD BENEŠOV
Masarykovo náměstí 100
256 01 Benešov

tel: 317 754 111
fax: 317 754 199
e-mail: mubene@benesov-city.cz
epodatelna@benesov-city.cz

ODBOR ŽIVOTNÍHO PROSTŘEDÍ

ČÍSLO JEDNACÍ: MUBN/2656/2019/OVH
SPIS. ZNAČKA: OVH/455/2019/MAL
VYŘÍZUJE: Ing. Jakub Maleček – oprávněná úřední osoba
TELEFON: 317 754 158
E-MAIL: malecek@benesov-city.cz
DATUM: 08.01.2019

ZÁVAZNÉ STANOVISKO

Městský úřad Benešov, Odbor životního prostředí, jako vodoprávní úřad věcně příslušný podle ustanovení § 104 odst. 2 písm. c) a ustanovení § 106 odst. 1 zákona č. 254/2001 Sb., o vodách a o změně některých zákonů (vodní zákon), ve znění pozdějších předpisů (dále jen „vodní zákon“), ustanovení § 66 zákona č. 128/2000 Sb., o obcích (obecní zřízení), ve znění pozdějších předpisů (dále jen „zákon o obcích“), v souladu s ustanovením § 11 odst. 2 zákona č. 500/2004 Sb., správní řád, ve znění pozdějších předpisů (dále jen „správní řád“), na základě žádosti z 09.11.2018 a doložených dokladů, **uděluje právnické osobě**

Krajská správa a údržba silnic Středočeského kraje, p.o., IČO 000 66 001,
se sídlem Zborovská 11, 150 21 Praha 5,
kterou zastupuje právnická osoba Pontex, s.r.o., IČO 407 63 439, se sídlem Bezová 1658, 147 14 Praha 4,
(dále jen „žadatel“):

souhlas

podle ustanovení § 17 odst. 1 písm. a) vodního zákona ke stavbám na pozemcích, na nichž se nachází koryto vodního toku, a na pozemcích s takovými pozemky sousedících, a to **ke stavbě „III/1118 Vojslavice, rekonstrukce propustku – PD“ na pozemcích parc. č. 309/13, 309/15, 1264/1, 1264/3, 1291/8, 1291/14, 1291/15 (dále jen „stavba“), část obce Vojslavice, město Bystřice, kraj Středočeský, č. hydrologického pořadí 1-09-03-0780-0-00, vodní útvar DVL_0580 Chotýšanka od pramene po ústí do Blanice.**

Předmětem stavby je rekonstrukce propustku, který převádí Strženecký potok (IDVT 10250739; ř. km cca 0,46-0,51) pod pozemní komunikací III/118. Propustek bude zdemolován až do úrovně základové spáry; nový propustek je navržen jako rámová železobetonová konstrukce o světlosti 2,3 m, délky 32,0 m, světlé výšky 1,75 m. Rekonstrukcí dojde k mírnému navýšení kapacity propustku, niveleta stávajícího koryta toku však bude zachována.

Souhlas vodoprávního úřadu podle ustanovení § 17 odst. 1 písm. a) se v souladu s ustanovením § 17 odst. 2 vodního zákona vydává za těchto podmínek:

1. Realizací záměru nebude ohrožena jakost povrchových nebo podzemních vod, zejména závadnými látkami podle ustanovení § 39 vodního zákona. Na stavbě budou prostředky pro likvidaci případné havárie.
2. Pozemky dotčené stavbou (zařízení staveniště, provádění stavby) budou uvedeny do stavu, který odpovídá jejich dnešnímu způsobu využívání.
3. Výstavba mostního objektu bude respektovat platné normy vztahující se k navrhování těchto objektů. Konkrétně se jedná o ČSN 75 2130 Křížení a souběhy vodních toků s dráhami, pozemními komunikacemi a vedeními a ČSN 73 6201 Projektování mostních objektů.

www.benesov-city.cz

IČO 002 31 401

ČS a.s. Benešov, č. ú.: 19-0320035309/0800



Město Benešov je držitelem certifikátu ISO 9001

4. V blízkosti toku nebude skladován stavební, výkopový ani jiný inertní materiál, jehož splavováním do toku by mohlo dojít ke snížení kapacity koryta či narušení nivelety dna.
5. Veškeré objekty vybudované v rámci stavby zůstávají ve správě stavebníka, nebo jeho právního nástupce, který odpovídá za škody vzniklé při stavbě nebo provozu díla.
6. Lesy ČR, s.p., Správa toků – oblast povodí Vltavy, nenese žádnou odpovědnost za škody vzniklé na majetku výše uvedené stavby.
7. Jakákoliv mimořádná událost, týkající se výše uvedeného toku, bude neprodleně oznámena správci toku.
8. Případné změny v projektové dokumentaci, které by mohly mít vliv na řešený tok, budou neprodleně ohlášeny správci toku.
9. Vodoprávní úřad nenese zodpovědnost za případné škody způsobené chodem velkých vod nebo ledových jevů.

Odůvodnění

Žadatel podal 09.11.2018 u Odboru životního prostředí žádost o udělení souhlasu vodoprávního úřadu k výše uvedené stavbě.

K žádosti bylo předloženo:

- Projektová dokumentace stavby (včetně situace a kopie kat. mapy) z července 2018, kterou zpracoval Pontex, s.r.o.
- Stanovisko z 05.11.2018 (zn. 59012/2018-243-PI), které vydal správce povodí Povodí Vltavy, s.p., závod Dolní Vltava, IČO 708 89 953, Grafická 36, 150 21 Praha 5.
- Vyjádření ze 04.10.2018 (č. j. LCR954/003907/2018), které vydal správce toku – Lesy ČR, s.p., Správa toků – oblast povodí Vltavy, IČO 421 96 451, Tyršova 1902, 256 01 Benešov.
- Plná moc z 12.06.2018.

Stavba bude realizována mj. na pozemcích parc. č. 1291/8, 1291/14 a 1291/15 v k. ú. Kobylí, na nichž se nachází koryto drobného vodního toku Strženeckého potoka (IDVT 10250739), jehož správcem je Lesy ČR, s.p., Správa toků – oblast povodí Vltavy.

Vodoprávní úřad přezkoumal předložené podklady a dospěl k závěru, že k navržené stavbě byla přijata taková opatření, aby bylo minimalizováno kvalitativní a kvantitativní ovlivnění vodních poměrů v zájmové oblasti a nedošlo tak k negativnímu dotčení veřejných zájmů hájených vodním zákonem a zvláštními právními předpisy, ani k nepřiměřenému omezení či dotčení práv a právem chráněných zájmů dotčených osob. S ohledem na tyto skutečnosti udělil souhlas s předloženým návrhem a podmínkami uložil, aby byla zabezpečena technicky možná ochrana vodních poměrů v dané oblasti.

Vodoprávní úřad zajistil vzájemný soulad předložených vyjádření, vyžadovaných zvláštními předpisy, a zahrnul je do podmínek v rozsahu odpovídajícím předmětné stavbě.

Poučení

Toto závazné stanovisko není povolením stavby ve smyslu zákona č. 183/2006 Sb., o územním plánování a stavebním řádu (stavební zákon), ve znění pozdějších předpisů, ani dle ustanovení § 15 vodního zákona.

Závazné stanovisko je vydávané jako podklad pro rozhodnutí o umístění stavby nebo územní souhlas a dále pro rozhodování o povolení stavby, zařízení nebo terénních úprav anebo jejich ohlášení. Je závazným stanoviskem podle ustanovení § 149 odst. 1 správního řádu a není samostatným rozhodnutím ve správním řízení. Jeho obsah je závazný pro výrokovou část rozhodnutí příslušného správního orgánu. Z tohoto důvodu se nelze proti němu samostatně odvolat.

Ing. Jakub Maleček v. r.
odborný referent

otisk úředního razítka

Rozdělovník

Do vlastních rukou

- Pontex, s.r.o., IDDS: nrpt3sn
- Jindřich Mrkva, Vojslavice 9, 257 03 Bystřice
- Helena Mrkvová, Vojslavice 9, 257 03 Bystřice
- Lesy ČR, s.p., Správa toků – oblast povodí Vltavy, IDDS: e8jcfsn
- Povodí Vltavy, s.p., závod Dolní Vltava, IDDS: gg4t8hf
- Město Bystřice, IDDS: p8xbe7a

Na vědomí

- MěÚ Bystřice, stavební úřad, IDDS: p8xbe7a
- KSÚS Středočeského kraje, p.o., IDDS: a6ejgmx

PONTEX s.r.o. Bezová 1658 147 14 PRAHA 4	
Došlo:	09. 01. 2019
Č.j.:	0182/2019
Přílohy:	1
K vyřízení:	1ku (22)
Rozdělit:	

Dot. 1ku.

Helena Mrkvová

Bc. Jindřich Mrkva, DiS.

Vojslavice 9

25703, Bystřice

PONTEX s.r.o., Bezová 1658, 147 14, Praha 4

Ing. Stanislava Zahradníková

Stavba: III/1118 Vojslavice, rekonstrukce propustku

Věc: Souhlas vlastníka pozemku pro stavební řízení

Vážení,

Na základě vaší žádosti a přiložené dokumentace ke stavbě propustku Vám zasíláme souhlas.

K dané věci máme několik připomínek:

- Dočasné využití pozemku parc. č. 1264/3 v rozsahu 9 m² a jeho vrácení do původního stavu není pouze zatravněním. Pozemek je v místě záboru ohraničen živým plotem, na pozemku je zbudována zámková dlažba. Uvedení do původního stavu, nebude tedy sestávat jen ze zatravnění, ale i vysazení živého plotu a uvedení dlažby do původního stavu. Předpokládáme že k původnímu stavu pozemku bude vyhotovena fotodokumentace v rámci pasportizace stavby.
- Na pozemek parc. č. 1264/3 bude svedena dešťová voda z přilehlé střechy a střech které budou v budoucnu na tomto pozemku zbudované. Rozsah ploch střech je cca 150m². Dešťová voda bude svedena buď do drenáže anebo bude mít samostatný prostup stěnou propustku.

Ve Vojslavicích dne 28.10.2018

Jindřich Mrkva

Helena Mrkvová

PONTEX s.r.o.

Bezová 1658
147 14 PRAHA 4

30 - 10 - 2018

Došlo:

Č.j.:

Přílohy:

K vyřízení:

Rozdělil:

KATASTRÁLNÍ SITUACE 1:500

Souhlas vlastníka pozemku podle § 184a zákona č. 183/2006 (stavební zákon)

Níže uvedený majitel je vlastníkem pozemku parc. č. 1264/3, Mrkvoa Helena a Mrkva Jindřich, zapsaných v katastru nemovitostí vedených Katastrálním úřadem pro Středočeský kraj, Katastrální pracoviště Benešov, katastrální území Kobylí.

Krajská správa a údržba silnic Středočeského kraje je investorem stavby "III/1118 Vojslavice, rekonstrukce propustku", kterou budou trvale a dočasně dotčeny části pozemků a to:

parc. č.	trvalý zábor (m ²)	dočasný zábor (m ²)
1264/3	0	9

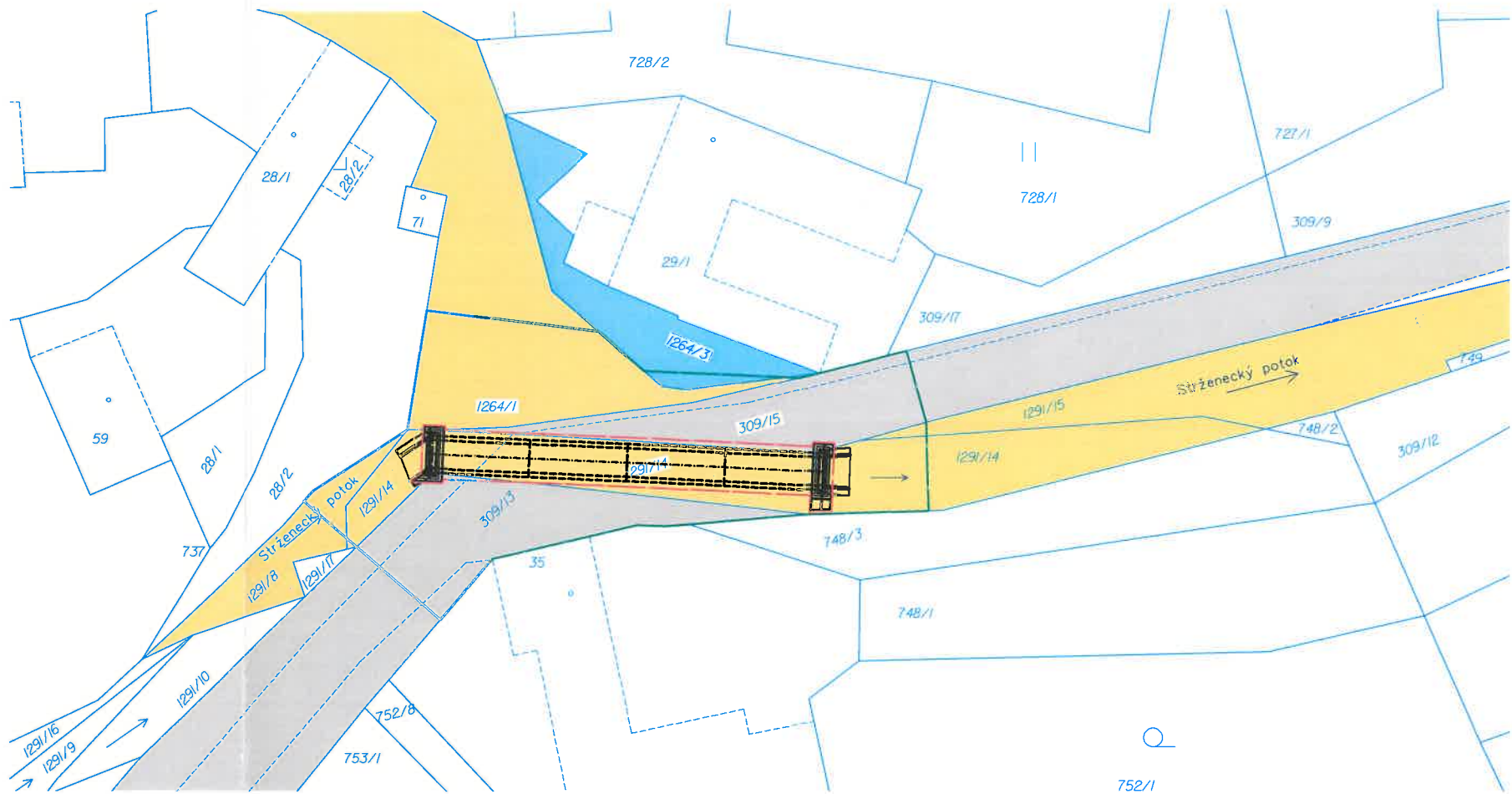
Uvedené zábory jsou stanoveny v příloze „Zábory v katastrální mapě - Katastrální situace“, která je nedílnou součástí tohoto souhlasu.

Majitel pozemků souhlasí se stavbou.

Podepsáni:

za vlastníka pozemku:

Helena Mrkva
Jindřich Mrkva



LEGENDA:

1527	PARCELNÍ ČÍSLO
—	HRANICE POZEMKŮ
—	VNITŘNÍ KRESBA
— TZ —	HRANICE TRVALÉHO ZÁBORU
— DZ —	HRANICE DOČASNÉHO ZÁBORU

DOTČENÝ POZEMEK VE VLASTNICTVÍ:

Yellow	MĚSTA BYSTRICE
Blue	SOUKROMÝCH VLASTNÍKŮ
Grey	STŘEDOČESKÉHO KRAJE

Parcelní číslo	Výměra (m ²)	Druh parcely/způsob užití	Vlastník
309/13	7283	ostatní plocha/silnice	Středočeský kraj
309/15	3138	ostatní plocha/silnice	Středočeský kraj
1264/1	878	ostatní plocha/silnice	Město Bystřice
1264/3	122	ostatní plocha/travnatá plocha	Mrkva J. a Mrkvová H.
1291/8	73	vodní tok/vodní tok	Město Bystřice
1291/14	325	vodní tok/vodní tok	Město Bystřice
1291/15	462	vodní tok/vodní tok	Město Bystřice

KATASTRÁLNÍ SITUACE 1:500

Souhlas vlastníka pozemku podle § 184a zákona č. 183/2006 (stavební zákon)

Níže uvedený majitel je vlastníkem pozemků parc. č. 1264/1, 1291/8, 1291/14 a 1291/15 Město Bystřice, zapsaných v katastru nemovitostí vedených Katastrálním úřadem pro Středočeský kraj, Katastrální pracoviště Benešov, katastrální území Kobylí.

Krajská správa a údržba silnic Středočeského kraje je investorem stavby "III/1118 Vojslavice, rekonstrukce propustku", kterou budou trvale a dočasně dotčeny části pozemku a to:

parc. č. trvalý zábor (m²) dočasný zábor(m²)


1264/1	1	157
1291/8	0	18
1291/14	128	221
1291/15	0	3

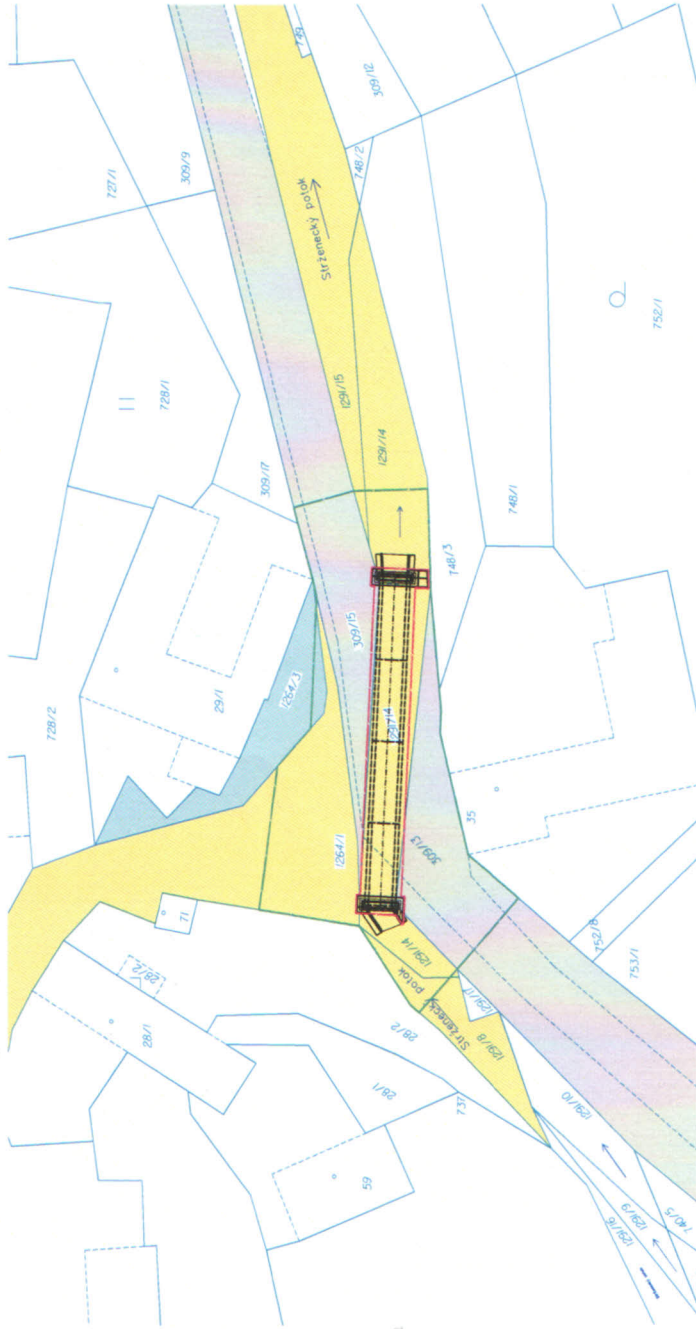
Uvedené zábery jsou stanoveny v příloze „Zábory v katastrální mapě - Katastrální situace“, která je nedílnou součástí tohoto souhlasu.

Majitel pozemků souhlasí se stavbou.

Podepsání:

za vlastníka pozemku:


24.1.2014



LEGENDA:

PARCELNÍ ČÍSLO	1527
HRANICE POZEMKŮ	
VNITŘNÍ KRESBA	
HRANICE TRVALÉHO ZÁBORU	TZ
HRANICE DOČASNÉHO ZÁBORU	DZ

DOTČENÝ POZEMEK VE VLASTNICTVÍ:

MĚSTA BYSTRICE	
SOUKROMÝCH VLASTNÍKŮ	
STŘEDOČESKÉHO KRAJE	

Parcelní číslo	Výměra (m ²)	Druh parcely/způsob užití	Vlastník
309/13	7283	ostatní plocha/silnice	Středočeský kraj
309/15	3138	ostatní plocha/silnice	Středočeský kraj
1264/1	878	ostatní plocha/silnice	Město Bystřice
1264/3	122	ostatní plocha/trávnatá plocha	Mrkva J. a Mrkvová H.
1291/8	73	vodní tok/vodní tok	Město Bystřice
1291/14	325	vodní tok/vodní tok	Město Bystřice
1291/15	462	vodní tok/vodní tok	Město Bystřice

Č. přílohy

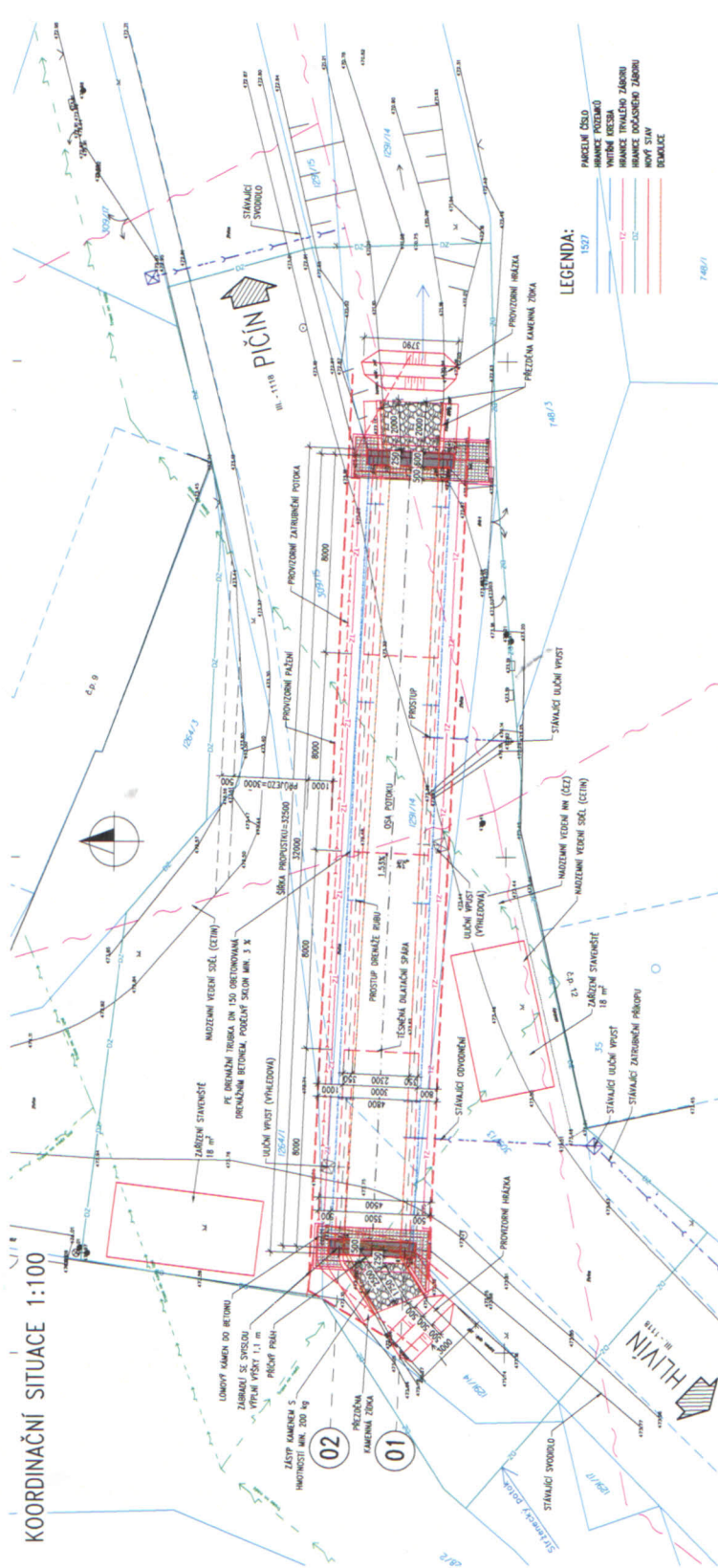
Akce: III/1118 Vojslavice, rekonstrukce propustku

Objekt: ZÁBORY V KATASTRÁLNÍ MAPĚ

Příloha:

KATASTRÁLNÍ SITUACE

PONTEX s.r.o.



KOORDINAČNÍ SITUACE 1:100

Adresa: III/1118 Vojslavice, rekonstrukce propustku-PD	
Objednatel: KRAJSKÁ SPRÁVA A ÚŘEĐENÍ SILNIC STŘEDOSKÉHO KRAJE ZBOŘOVSKÁ 11, 150 21 PRAHA 5	
Souřadnicový systém: S-JTSK Výškový systém: BpV	
Stav: 18 182 00	100%
Schválil: Ing. Václav HEDVÁBK	Zatv. projektant: Ing. Jan KOLÁŘEK
Techn. kontrola: Ing. Václav HEDVÁBK	24.08.2018, Ing. Jan KOLÁŘEK
Objednatel: KČS Středosaské kraje	Objekt: Rekonstrukce propustku-PD
Adresa: III/1118 Vojslavice, rekonstrukce propustku-PD	Datum: 07/2018
Číslo: B. Souhrnné řešení stavby	Stavba: 2. příloha
Průběh: Koordinační situace	Stran: 2
B.2	

24.1.2019

MĚSTO BYSTRICE

KATASTRÁLNÍ SITUACE 1:500

Souhlas vlastníka pozemku podle § 184a zákona č. 183/2006 (stavební zákon)

Níže uvedený majitel je vlastníkem pozemku parc. č. st. 35, Marian Brabenec, zapsaných v katastru nemovitostí vedených Katastrálním úřadem pro Středočeský kraj, Katastrální pracoviště Benešov, katastrální území Kobyli.

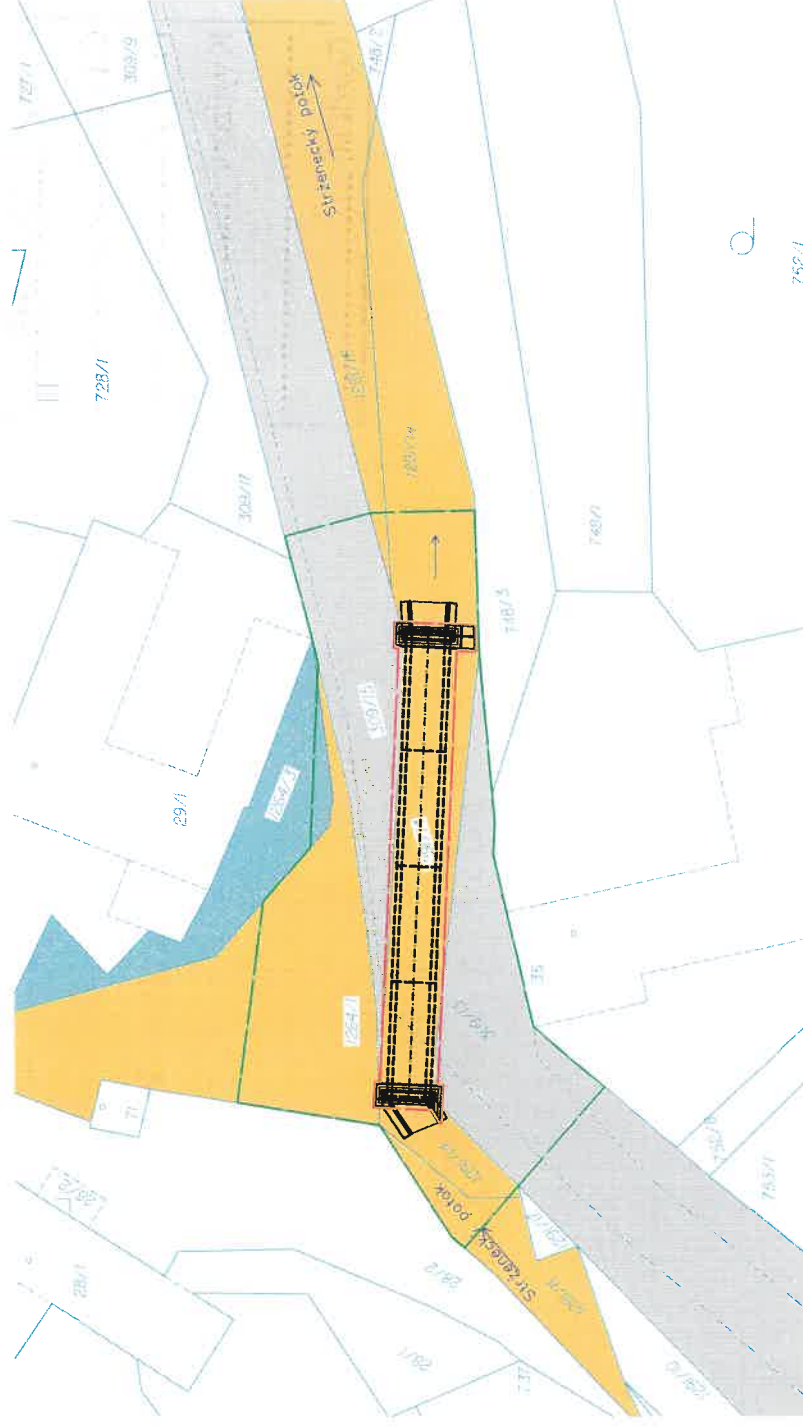
Krajská správa a údržba silnic Středočeského kraje je investorem stavby "III/1118 Vojslavice, rekonstrukce propustků".

Stavbou bude omezen vjezd a vstup na pozemek.

Uvedené zábery jsou stanoveny v příloze „Zábery v katastrální mapě - Katastrální situace“, která je nedílnou součástí tohoto souhlasu.

Majitel pozemku souhlasí se stavbou.

Podepsán za vlastníka pozemku:



LEGENDA:

1527

PARCELNÍ ČÍSLO
HRANICE POZEMKŮ
VNITŘNÍ KRESBA
HRANICE TRVALÉHO ZÁBORU
HRANICE DOČASNÉHO ZÁBORU

DOTČENÝ POZEMEK VE VLASTNICTVÍ:

MĚSTA BYSTRICE
SOUKROMÝCH VLASTNÍKŮ
STŘEDOČESKÉHO KRAJE

Č. přílohy

Akce: III/1118 Vojslavice, rekonstrukce propustku

Objekt: ZÁBORY V KATASTRÁLNÍ MAPĚ

Příloha:

KATASTRÁLNÍ SITUACE

PONTEx S.R.O.